


ỦY BAN NHÂN DÂN TỈNH AN GIANG
AN GIANG PROVINCIAL PEOPLE'S COMMITTEE



DANH MỤC DỰ ÁN ĐẦU TƯ TỈNH AN GIANG

AN GIANG PROVINCIAL INVESTMENT PROJECT PORTFOLIO



MỤC LỤC

Số trang	Dự án	Số dự án
03-53	DANH MỤC CÁC DỰ ÁN CƠ BẢN ĐẢM BẢO ĐỦ ĐIỀU KIỆN PHÁP LÝ ĐỂ THỰC HIỆN THỦ TỤC ĐẦU TƯ	108 DỰ ÁN
04-23	DANH MỤC DỰ ÁN ĐẦU THẦU LỰA CHỌN NHÀ ĐẦU TƯ	46 DỰ ÁN
04-17	Lĩnh vực Xây dựng - Bất động sản - Khu đô thị	37 dự án
18	Lĩnh vực năng lượng và môi trường	05 dự án
20	Lĩnh vực nông nghiệp	03 dự án
22	Lĩnh vực giao thông	01 dự án
24-29	DANH MỤC DỰ ÁN ĐẦU GIÁ	06 DỰ ÁN
24	Lĩnh vực Xây dựng - Bất động sản - Khu đô thị	02 dự án
26	Lĩnh vực Công nghiệp	02 dự án
28	Lĩnh vực thương mại - Dịch vụ - Du lịch	02 dự án
30-39	DANH MỤC DỰ ÁN LỰA CHỌN NHÀ ĐẦU TƯ THEO NGHỊ QUYẾT 171/2024/QH15	28 DỰ ÁN
40	DANH MỤC DỰ ÁN LỰA CHỌN NHÀ ĐẦU TƯ THEO NGHỊ ĐỊNH 32	02 DỰ ÁN
42-53	DANH MỤC DỰ ÁN CHẤP THUẬN CHỦ TRƯỞNG ĐẦU TƯ ĐỒNG THỜI CHẤP THUẬN NHÀ ĐẦU TƯ	26 DỰ ÁN
42	Lĩnh vực Xây dựng - Bất động sản - Khu đô thị	10 dự án
46	Lĩnh vực Công nghiệp	08 dự án
50	Lĩnh vực nuôi biển	08 dự án
54-60	DANH MỤC CÁC DỰ ÁN TIỀM NĂNG MỜI GỌI ĐẦU TƯ CẦN TIẾP TỤC HOÀN THIỆN PHÁP LÝ TRƯỚC KHI THỰC HIỆN THỦ TỤC ĐẦU TƯ	150 DỰ ÁN

CONTENT

Page Number	Project	Number of projects
03-53	LIST OF PROJEACTS MEETING LEGAL REQUIREMENTS FOR INVESTMENT PROCEDURES	108 PROJECTS
05-23	LIST OF PROJECTS FOR INVESTOR SELECTION THROUGH BIDDING	46 PROJECTS
05-17	Construction - Real Estate - Urban Areas Sector	37 Projects
19	Energy and Environment Sector	05 Projects
21	Agriculture Sector	03 Projects
23	Transport Sector	01 Projects
25-29	LIST OF PROJECTS FOR LAND USE RIGHTS AUCTION	06 PROJECTS
25	Construction - Real Estate - Urban Areas Sector	02 Projects
27	Industrial sector	02 Projects
29	Trade, services and tourism sector	02 Projects
31-39	LIST OF PROJECTS FOR INVESTOR SELECTION UNDER RESOLUTION NO. 171/2024/QH15	28 PROJECTS
41	LIST OF PROJECTS FOR INVESTOR SELECTION UNDER DECREE NO. 32	02 PROJECTS
43-53	LIST OF PROJECTS FOR INVESTMENT POLICY APPROVAL CONCURRENTLY WITH INVESTOR APPROVAL	26 PROJECTS
43	Construction - Real Estate - Urban Development Sector	10 Projects
47	Industrial Sector	08 Projects
51	Marine aquaculture Sector	08 Projects
61-66	LIST OF POTENTIAL INVESTMENT PROJECTS REQUIRING FURTHER LEGAL COMPLETION PRIOR TO INVESTMENT PROCEDURES	150 PROJECTS

**DANH MỤC CÁC DỰ ÁN CƠ BẢN
ĐẢM BẢO ĐỦ ĐIỀU KIỆN PHÁP LÝ
ĐỂ THỰC HIỆN THỦ TỤC ĐẦU TƯ**

LIST OF PROJECTS MEETING LEGAL REQUIREMENTS
FOR INVESTMENT PROCEDURES

108 DỰ ÁN
108 PROJECTS

DANH MỤC DỰ ÁN ĐẦU THẦU LỰA CHỌN NHÀ ĐẦU TƯ (46 DỰ ÁN)

LĨNH VỰC XÂY DỰNG - BẤT ĐỘNG SẢN - KHU ĐÔ THỊ (37 DỰ ÁN)

DỰ ÁN 01

KHU ĐÔ THỊ PHÍA TÂY THÀNH PHỐ LONG XUYÊN

- **Địa điểm:** Phường Long Xuyên và phường Mỹ Thới
- **Quy mô dự kiến (ha):** 173,17
- **Tổng mức đầu tư dự kiến (Tỷ VND):** 15.250
- **Cơ chế tạo quỹ đất:**
- Nhà nước thu hồi đất
- **Hình thức lựa chọn nhà đầu tư:** Đấu thầu lựa chọn nhà đầu tư theo Nghị định số 115/2024/NĐ-CP
- **Cơ quan chịu trách nhiệm đề xuất dự án:** Sở Xây dựng
- **Cơ sở pháp lý:** Xem thêm tại mã QR
- **Hiện trạng sử dụng đất:** LUC, CLN, NTS, SON
- **Ghi chú:** Xem thêm tại mã QR

Quét mã QR



DỰ ÁN 02

KHU ĐÔ THỊ MỚI PHÍA TÂY ĐƯỜNG TRÁNH THÀNH PHỐ LONG XUYÊN

- **Địa điểm:** Phường Long Xuyên
- **Quy mô dự kiến (ha):** 124,60
- **Tổng mức đầu tư dự kiến (Tỷ VND):** 3.640
- **Cơ chế tạo quỹ đất:**
- Nhà nước thu hồi đất
- **Hình thức lựa chọn nhà đầu tư:** Đấu thầu lựa chọn nhà đầu tư theo Nghị định số 115/2024/NĐ-CP
- **Cơ quan chịu trách nhiệm đề xuất dự án:** Sở Xây dựng
- **Cơ sở pháp lý:** Xem thêm tại mã QR
- **Hiện trạng sử dụng đất:** LUC, CLN, ODT, SON
- **Ghi chú:** Xem thêm tại mã QR

Quét mã QR



DỰ ÁN 03

KHU ĐÔ THỊ MỚI PHÍA NAM ĐƯỜNG PHẠM CỰ LƯỢNG

- **Địa điểm:** Phường Long Xuyên và phường Mỹ Thới
- **Quy mô dự kiến (ha):** 78,95
- **Tổng mức đầu tư dự kiến (Tỷ VND):** 34.308
- **Cơ chế tạo quỹ đất:**
- Nhà nước thu hồi đất
- **Hình thức lựa chọn nhà đầu tư:** Đấu thầu lựa chọn nhà đầu tư theo Nghị định số 115/2024/NĐ-CP
- **Cơ quan chịu trách nhiệm đề xuất dự án:** Sở Xây dựng
- **Cơ sở pháp lý:** Xem thêm tại mã QR
- **Hiện trạng sử dụng đất:** LUC, CLN, ODT, SON
- **Ghi chú:** Xem thêm tại mã QR

Quét mã QR



DỰ ÁN 04

KHU DÂN CƯ MỸ PHÚ

- **Địa điểm:** Xã Vĩnh Thạnh Trung
- **Quy mô dự kiến (ha):** 60,00
- **Tổng mức đầu tư dự kiến (Tỷ VND):** 600
- **Cơ chế tạo quỹ đất:**
- Nhà nước thu hồi đất
- **Hình thức lựa chọn nhà đầu tư:** Đấu thầu lựa chọn nhà đầu tư theo Nghị định số 115/2024/NĐ-CP
- **Cơ quan chịu trách nhiệm đề xuất dự án:** Sở Xây dựng
- **Cơ sở pháp lý:** Xem thêm tại mã QR
- **Hiện trạng sử dụng đất:** Xem thêm tại mã QR
- **Ghi chú:** Xem thêm tại mã QR

Quét mã QR



DỰ ÁN 05

KHU ĐÔ THỊ MỚI PHÍA NAM THÀNH PHỐ LONG XUYÊN

- **Địa điểm:** Phường Mỹ Thới
- **Quy mô dự kiến (ha):** 58,00
- **Tổng mức đầu tư dự kiến (Tỷ VND):** 17.767
- **Cơ chế tạo quỹ đất:**
- Nhà nước thu hồi đất
- **Hình thức lựa chọn nhà đầu tư:** Đấu thầu lựa chọn nhà đầu tư theo Nghị định số 115/2024/NĐ-CP
- **Cơ quan chịu trách nhiệm đề xuất dự án:** Sở Xây dựng
- **Cơ sở pháp lý:** Xem thêm tại mã QR
- **Hiện trạng sử dụng đất:** Xem thêm tại mã QR
- **Ghi chú:** Xem thêm tại mã QR

Quét mã QR



DỰ ÁN 06

KHU ĐÔ THỊ MỚI PHÍA BẮC ĐƯỜNG TRẦN QUANG KHẢI

- **Địa điểm:** Phường Long Xuyên và phường Mỹ Thới
- **Quy mô dự kiến (ha):** 41,36
- **Tổng mức đầu tư dự kiến (Tỷ VND):** 23.893
- **Cơ chế tạo quỹ đất:**
- Nhà nước thu hồi đất
- **Hình thức lựa chọn nhà đầu tư:** Đấu thầu lựa chọn nhà đầu tư theo Nghị định số 115/2024/NĐ-CP
- **Cơ quan chịu trách nhiệm đề xuất dự án:** Sở Xây dựng
- **Cơ sở pháp lý:** Xem thêm tại mã QR
- **Hiện trạng sử dụng đất:** Xem thêm tại mã QR
- **Ghi chú:** Xem thêm tại mã QR

Quét mã QR



LIST OF PROJECTS FOR INVESTOR SELECTION THROUGH BIDDING (46 PROJECTS)

CONSTRUCTION - REAL ESTATE - URBAN AREAS SECTOR (37 PROJECTS)

PROJECT 01

LONG XUYEN CITY URBAN AREA DEVELOPMENT PROJECT

- **Location:** Long Xuyen Ward and My Thoi Ward
- **Estimated Land Area (ha):** 173.17
- **Estimated Total Investment (VND Billion):** 15,250
- **Land Fund Creation Mechanism:**
- State Land Acquisition
- **Investor Selection Method:** Investor selection through bidding in accordance with Decree No. 115/2024/ND-CP
- **Project Proposing Authority:**
- Department of Construction
- **Legal Basis:** See more at the QR code
- **Current Land Status:** LUC (rice cultivation land), CLN (perennial crop land), NTS (aquaculture land), SON (non-agricultural land)
- **Notes:** See more at the QR code

Scan QR



PROJECT 02

WESTERN URBAN AREA ALONG THE LONG XUYEN CITY BYPASS ROAD

- **Location:** Long Xuyen Ward
- **Estimated Land Area (ha):** 124.60
- **Estimated Total Investment (VND Billion):** 3,640
- **Land Fund Creation Mechanism:**
- State Land Acquisition
- **Investor Selection Method:** Investor selection through bidding in accordance with Decree No. 115/2024/ND-CP
- **Project Proposing Authority:**
- Department of Construction
- **Legal Basis:** See more at the QR code
- **Current Land Status:** LUC (rice cultivation land), CLN (perennial crop land), NTS (aquaculture land), SON (non-agricultural land).
- **Notes:** See more at the QR code

Scan QR



PROJECT 03

SOUTHERN URBAN AREA ALONG PHAM CU LUONG STREET

- **Location:** Long Xuyen Ward and My Thoi Ward
- **Estimated Land Area (ha):** 78.95
- **Estimated Total Investment (VND Billion):** 34,308
- **Land Fund Creation Mechanism:**
- State Land Acquisition
- **Investor Selection Method:** Investor selection through bidding in accordance with Decree No. 115/2024/ND-CP
- **Project Proposing Authority:**
- Department of Construction
- **Legal Basis:** See more at the QR code
- **Current Land Status:** LUC (rice cultivation land), CLN (perennial crop land), NTS (aquaculture land), SON (non-agricultural land).
- **Notes:** See more at the QR code

Scan QR



PROJECT 04

MY PHU RESIDENTIAL AREA

- **Location:** Vinh Thanh Trung Commune
- **Estimated Land Area (ha):** 60.00
- **Estimated Total Investment (VND Billion):** 600
- **Land Fund Creation Mechanism:**
- State Land Acquisition
- **Investor Selection Method:** Investor selection through bidding in accordance with Decree No. 115/2024/ND-CP
- **Project Proposing Authority:**
- Department of Construction
- **Legal Basis:** See more at the QR code
- **Current Land Status:** See more at the QR code
- **Notes:** See more at the QR code

Scan QR



PROJECT 05

SOUTHERN LONG XUYEN CITY NEW URBAN AREA

- **Location:** My Thoi Ward
- **Estimated Land Area (ha):** 58.00
- **Estimated Total Investment (VND Billion):** 17,767
- **Land Fund Creation Mechanism:**
- State Land Acquisition
- **Investor Selection Method:** Investor selection through bidding in accordance with Decree No. 115/2024/ND-CP
- **Project Proposing Authority:**
- Department of Construction
- **Legal Basis:** See more at the QR code
- **Current Land Status:** See more at the QR code
- **Notes:** See more at the QR code

Scan QR



PROJECT 06

NEW URBAN AREA NORTH OF TRAN QUANG KHAI STREET

- **Location:** Long Xuyen Ward and My Thoi Ward
- **Estimated Land Area (ha):** 41.36
- **Estimated Total Investment (VND Billion):** 23,893
- **Land Fund Creation Mechanism:**
- State Land Acquisition
- **Investor Selection Method:** Investor selection through bidding in accordance with Decree No. 115/2024/ND-CP
- **Project Proposing Authority:**
- Department of Construction
- **Legal Basis:** See more at the QR code
- **Current Land Status:** See more at the QR code
- **Notes:** See more at the QR code

Scan QR



DANH MỤC DỰ ÁN ĐẦU THẦU LỰA CHỌN NHÀ ĐẦU TƯ
(46 DỰ ÁN)

LĨNH VỰC XÂY DỰNG - BẤT ĐỘNG SẢN - KHU ĐÔ THỊ (37 DỰ ÁN)

DỰ ÁN 07

KHU ĐÔ THỊ
HÒA PHÚ 2

- Địa điểm: Xã An Châu
- Quy mô dự kiến (ha): 41,00
- Tổng mức đầu tư dự kiến (Tỷ VND): 564
- Cơ chế tạo quỹ đất:
- Nhà nước thu hồi đất
- Hình thức lựa chọn nhà đầu tư: Đấu thầu lựa chọn nhà đầu tư theo Nghị định số 115/2024/NĐ-CP
- Cơ quan chịu trách nhiệm đề xuất dự án:
- Sở Xây dựng
- Cơ sở pháp lý: Xem thêm tại mã QR
- Hiện trạng sử dụng đất: Xem thêm tại mã QR
- Ghi chú: Xem thêm tại mã QR

Quét mã QR



DỰ ÁN 08

KHU DÂN CƯ ĐƯỜNG DẪN 2
BÊN CẦU LONG BÌNH

- Địa điểm: Xã Khánh Bình
- Quy mô dự kiến (ha): 39,60
- Tổng mức đầu tư dự kiến (Tỷ VND): 180
- Cơ chế tạo quỹ đất:
- Nhà nước thu hồi đất
- Hình thức lựa chọn nhà đầu tư: Đấu thầu lựa chọn nhà đầu tư theo Nghị định số 115/2024/NĐ-CP
- Cơ quan chịu trách nhiệm đề xuất dự án:
- Sở Xây dựng
- Cơ sở pháp lý: Xem thêm tại mã QR
- Hiện trạng sử dụng đất: Xem thêm tại mã QR
- Ghi chú: Xem thêm tại mã QR

Quét mã QR



DỰ ÁN 09

KHU ĐÔ THỊ MỚI TÂY NAM
THÀNH PHỐ LONG XUYÊN

- Địa điểm: Phường Long Xuyên
- Quy mô dự kiến (ha): 37,10
- Tổng mức đầu tư dự kiến (Tỷ VND): 14.100
- Cơ chế tạo quỹ đất:
- Nhà nước thu hồi đất
- Hình thức lựa chọn nhà đầu tư: Đấu thầu lựa chọn nhà đầu tư theo Nghị định số 115/2024/NĐ-CP
- Cơ quan chịu trách nhiệm đề xuất dự án:
- Sở Xây dựng
- Cơ sở pháp lý: Xem thêm tại mã QR
- Hiện trạng sử dụng đất: LUC, SON
- Ghi chú: Xem thêm tại mã QR

Quét mã QR



DỰ ÁN 10

KHU THƯƠNG MẠI - DỊCH VỤ
TRUNG TÂM XÃ VĨNH LỢI

- Địa điểm: Xã Cẩn Đăng
- Quy mô dự kiến (ha): 28,48
- Tổng mức đầu tư dự kiến (Tỷ VND): 502
- Cơ chế tạo quỹ đất:
- Nhà nước thu hồi đất
- Hình thức lựa chọn nhà đầu tư: Đấu thầu lựa chọn nhà đầu tư theo Nghị định số 115/2024/NĐ-CP
- Cơ quan chịu trách nhiệm đề xuất dự án:
- Sở Xây dựng
- Cơ sở pháp lý: Xem thêm tại mã QR
- Hiện trạng sử dụng đất: Xem thêm tại mã QR
- Ghi chú: Xem thêm tại mã QR

Quét mã QR



DỰ ÁN 11

TUYẾN DÂN CƯ MỚI
XÃ VĨNH THÀNH

- Địa điểm: Xã An Châu
- Quy mô dự kiến (ha): 25,00
- Tổng mức đầu tư dự kiến (Tỷ VND): 440
- Cơ chế tạo quỹ đất:
- Nhà nước thu hồi đất
- Hình thức lựa chọn nhà đầu tư: Đấu thầu lựa chọn nhà đầu tư theo Nghị định số 115/2024/NĐ-CP
- Cơ quan chịu trách nhiệm đề xuất dự án:
- Sở Xây dựng
- Cơ sở pháp lý: Xem thêm tại mã QR
- Hiện trạng sử dụng đất: Xem thêm tại mã QR
- Ghi chú: Xem thêm tại mã QR

Quét mã QR



DỰ ÁN 12

KHU ĐÔ THỊ
THỊ TRẤN AN CHÂU 3

- Địa điểm: Xã An Châu
- Quy mô dự kiến (ha): 23,30
- Tổng mức đầu tư dự kiến (Tỷ VND): 400
- Cơ chế tạo quỹ đất:
- Nhà nước thu hồi đất
- Hình thức lựa chọn nhà đầu tư: Đấu thầu lựa chọn nhà đầu tư theo Nghị định số 115/2024/NĐ-CP
- Cơ quan chịu trách nhiệm đề xuất dự án:
- Sở Xây dựng
- Cơ sở pháp lý: Xem thêm tại mã QR
- Hiện trạng sử dụng đất: Xem thêm tại mã QR
- Ghi chú: Xem thêm tại mã QR

Quét mã QR



LIST OF PROJECTS FOR INVESTOR SELECTION THROUGH BIDDING (46 PROJECTS)

CONSTRUCTION - REAL ESTATE - URBAN AREAS SECTOR (37 PROJECTS)

PROJECT 07

HOA PHU 2 NEW URBAN AREA

- **Location:** An Chau Commune
- **Estimated Land Area (ha):** 41.00
- **Estimated Total Investment (VND Billion):** 564
- **Land Fund Creation Mechanism:**
- State Land Acquisition
- **Investor Selection Method:** Investor selection through bidding in accordance with Decree No. 115/2024/ND-CP
- **Project Proposing Authority:**
- Department of Construction
- **Legal Basis:** See more at the QR code
- **Current Land Status:** See more at the QR code
- **Notes:** See more at the QR code

Scan QR



PROJECT 08

RESIDENTIAL AREA ALONG ROAD NO. 2 NEAR LONG BINH BRIDGE

- **Location:** Khanh Binh Commune
- **Estimated Land Area (ha):** 39.60
- **Estimated Total Investment (VND Billion):** 180
- **Land Fund Creation Mechanism:**
- State Land Acquisition
- **Investor Selection Method:** Investor selection through bidding in accordance with Decree No. 115/2024/ND-CP
- **Project Proposing Authority:**
- Department of Construction
- **Legal Basis:** See more at the QR code
- **Current Land Status:** See more at the QR code
- **Notes:** See more at the QR code

Scan QR



PROJECT 09

NEW URBAN AREA IN THE SOUTHWEST OF LONG XUYEN CITY

- **Location:** Long Xuyen Ward
- **Estimated Land Area (ha):** 37.10
- **Estimated Total Investment (VND Billion):** 14,100
- **Land Fund Creation Mechanism:**
- State Land Acquisition
- **Investor Selection Method:** Investor selection through bidding in accordance with Decree No. 115/2024/ND-CP
- **Project Proposing Authority:**
- Department of Construction
- **Legal Basis:** See more at the QR code
- **Current Land Status:** See more at the QR code
- **Notes:** See more at the QR code

Scan QR



PROJECT 10

VINH LOI COMMUNE CENTRAL COMMERCIAL - SERVICE AREA

- **Location:** Can Dang Commune
- **Estimated Land Area (ha):** 28.48
- **Estimated Total Investment (VND Billion):** 502
- **Land Fund Creation Mechanism:**
- State Land Acquisition
- **Investor Selection Method:** Investor selection through bidding in accordance with Decree No. 115/2024/ND-CP
- **Project Proposing Authority:**
- Department of Construction
- **Legal Basis:** See more at the QR code
- **Current Land Status:** See more at the QR code
- **Notes:** See more at the QR code

Scan QR



PROJECT 11

VINH THANH NEW RESIDENTIAL AREA

- **Location:** An Chau Commune
- **Estimated Land Area (ha):** 25.00
- **Estimated Total Investment (VND Billion):** 440
- **Land Fund Creation Mechanism:**
- State Land Acquisition
- **Investor Selection Method:** Investor selection through bidding in accordance with Decree No. 115/2024/ND-CP
- **Project Proposing Authority:**
- Department of Construction
- **Legal Basis:** See more at the QR code
- **Current Land Status:** See more at the QR code
- **Notes:** See more at the QR code

Scan QR



PROJECT 12

AN CHAU TOWN URBAN AREA NO. 3

- **Location:** An Chau Commune
- **Estimated Land Area (ha):** 23,30
- **Estimated Total Investment (VND Billion):** 400
- **Land Fund Creation Mechanism:**
- State Land Acquisition
- **Investor Selection Method:** Investor selection through bidding in accordance with Decree No. 115/2024/ND-CP
- **Project Proposing Authority:**
- Department of Construction
- **Legal Basis:** See more at the QR code
- **Current Land Status:** See more at the QR code
- **Notes:** See more at the QR code

Scan QR



DANH MỤC DỰ ÁN ĐẦU THẦU LỰA CHỌN NHÀ ĐẦU TƯ
(46 DỰ ÁN)

LĨNH VỰC XÂY DỰNG - BẤT ĐỘNG SẢN - KHU ĐÔ THỊ (37 DỰ ÁN)

DỰ ÁN 13

KHU ĐÔ THỊ
TÂY SÔNG HẬU

- **Địa điểm:** Xã An Phú
- **Quy mô dự kiến (ha):** 20,00
- **Tổng mức đầu tư dự kiến (Tỷ VND):** 380
- **Cơ chế tạo quỹ đất:**
- Nhà nước thu hồi đất
- **Hình thức lựa chọn nhà đầu tư:** Đấu thầu lựa chọn nhà đầu tư theo Nghị định số 115/2024/NĐ-CP
- **Cơ quan chịu trách nhiệm đề xuất dự án:**
- Sở Xây dựng
- **Cơ sở pháp lý:** Xem thêm tại mã QR
- **Hiện trạng sử dụng đất:** Xem thêm tại mã QR
- **Ghi chú:** Xem thêm tại mã QR

Quét mã QR



DỰ ÁN 14

KHU DÂN CƯ ẤP CẦN THẠNH,
XÃ CẦN ĐĂNG

- **Địa điểm:** Xã Cần Đăng
- **Quy mô dự kiến (ha):** 19,00
- **Tổng mức đầu tư dự kiến (Tỷ VND):** 450
- **Cơ chế tạo quỹ đất:**
- Nhà nước thu hồi đất
- **Hình thức lựa chọn nhà đầu tư:** Đấu thầu lựa chọn nhà đầu tư theo Nghị định số 115/2024/NĐ-CP
- **Cơ quan chịu trách nhiệm đề xuất dự án:**
- Sở Xây dựng
- **Cơ sở pháp lý:** Xem thêm tại mã QR
- **Hiện trạng sử dụng đất:** Xem thêm tại mã QR
- **Ghi chú:** Xem thêm tại mã QR

Quét mã QR



DỰ ÁN 15

KHU DÂN CƯ
ĐÀO HỮU CẢNH

- **Địa điểm:** Xã Thạnh Mỹ Tây
- **Quy mô dự kiến (ha):** 12,50
- **Tổng mức đầu tư dự kiến (Tỷ VND):** 220
- **Cơ chế tạo quỹ đất:**
- Nhà nước thu hồi đất
- **Hình thức lựa chọn nhà đầu tư:** Đấu thầu lựa chọn nhà đầu tư theo Nghị định số 115/2024/NĐ-CP
- **Cơ quan chịu trách nhiệm đề xuất dự án:**
- Sở Xây dựng
- **Cơ sở pháp lý:** Xem thêm tại mã QR
- **Hiện trạng sử dụng đất:** Xem thêm tại mã QR
- **Ghi chú:** Xem thêm tại mã QR

Quét mã QR



DỰ ÁN 16

KHU DÂN CƯ TRUNG TÂM
XÃ TÂN PHÚ MỞ RỘNG

- **Địa điểm:** Xã Vĩnh An
- **Quy mô dự kiến (ha):** 11,70
- **Tổng mức đầu tư dự kiến (Tỷ VND):** 208
- **Cơ chế tạo quỹ đất:**
- Nhà nước thu hồi đất
- **Hình thức lựa chọn nhà đầu tư:** Đấu thầu lựa chọn nhà đầu tư theo Nghị định số 115/2024/NĐ-CP
- **Cơ quan chịu trách nhiệm đề xuất dự án:**
- Sở Xây dựng
- **Cơ sở pháp lý:** Xem thêm tại mã QR
- **Hiện trạng sử dụng đất:** Xem thêm tại mã QR
- **Ghi chú:** Xem thêm tại mã QR

Quét mã QR



DỰ ÁN 17

KHU DÂN CƯ
BÌNH THẠNH MỞ RỘNG

- **Địa điểm:** Xã Bình Hòa
- **Quy mô dự kiến (ha):** 11,26
- **Tổng mức đầu tư dự kiến (Tỷ VND):** 211
- **Cơ chế tạo quỹ đất:**
- Nhà nước thu hồi đất
- **Hình thức lựa chọn nhà đầu tư:** Đấu thầu lựa chọn nhà đầu tư theo Nghị định số 115/2024/NĐ-CP
- **Cơ quan chịu trách nhiệm đề xuất dự án:**
- Sở Xây dựng
- **Cơ sở pháp lý:** Xem thêm tại mã QR
- **Hiện trạng sử dụng đất:** Xem thêm tại mã QR
- **Ghi chú:** Xem thêm tại mã QR

Quét mã QR



DỰ ÁN 18

MỞ RỘNG KHU DÂN CƯ
TRUNG TÂM XÃ VĨNH NHUẬN

- **Địa điểm:** Tổ 8, ấp Vĩnh Nhuận, xã Vĩnh Hạnh
- **Quy mô dự kiến (ha):** 10,69
- **Tổng mức đầu tư dự kiến (Tỷ VND):** 195
- **Cơ chế tạo quỹ đất:**
- Nhà nước thu hồi đất
- **Hình thức lựa chọn nhà đầu tư:** Đấu thầu lựa chọn nhà đầu tư theo Nghị định số 115/2024/NĐ-CP
- **Cơ quan chịu trách nhiệm đề xuất dự án:**
- Sở Xây dựng
- **Cơ sở pháp lý:** Xem thêm tại mã QR
- **Hiện trạng sử dụng đất:** Các hộ dân sử dụng sản xuất nông nghiệp và để ở
- **Ghi chú:** Xem thêm tại mã QR

Quét mã QR



LIST OF PROJECTS FOR INVESTOR SELECTION THROUGH BIDDING (46 PROJECTS)

CONSTRUCTION - REAL ESTATE - URBAN AREA SECTOR S (37 PROJECTS)

PROJECT 13

TAY SONG HAU URBAN AREA

- **Location:** Long Xuyen Ward
- **Estimated Land Area (ha):** 20.00
- **Estimated Total Investment (VND Billion):** 380
- **Land Fund Creation Mechanism:**
- State Land Acquisition
- **Investor Selection Method:** Investor selection through bidding in accordance with Decree No. 115/2024/ND-CP
- **Project Proposing Authority:**
- Department of Construction
- **Legal Basis:** See more at the QR code
- **Current Land Status:** See more at the QR code
- **Notes:** See more at the QR code

Scan QR



PROJECT 14

CAN THANH HAMLET RESIDENTIAL AREA, CAN DANG COMMUNE

- **Location:** Can Dang Commune
- **Estimated Land Area (ha):** 19.00
- **Estimated Total Investment (VND Billion):** 450
- **Land Fund Creation Mechanism:**
- State Land Acquisition
- **Investor Selection Method:** Investor selection through bidding in accordance with Decree No. 115/2024/ND-CP
- **Project Proposing Authority:**
- Department of Construction
- **Legal Basis:** See more at the QR code
- **Current Land Status:** See more at the QR code
- **Notes:** See more at the QR code

Scan QR



PROJECT 15

DAO HUU CANH RESIDENTIAL AREA

- **Location:** Thanh My Tay Commune
- **Estimated Land Area (ha):** 12.50
- **Estimated Total Investment (VND Billion):** 220
- **Land Fund Creation Mechanism:**
- State Land Acquisition
- **Investor Selection Method:** Investor selection through bidding in accordance with Decree No. 115/2024/ND-CP
- **Project Proposing Authority:**
- Department of Construction
- **Legal Basis:** See more at the QR code
- **Current Land Status:** See more at the QR code
- **Notes:** See more at the QR code

Scan QR



PROJECT 16

CENTRAL TAN PHU COMMUNE RESIDENTIAL AREA EXPANSION

- **Location:** Vinh An Commune
- **Estimated Land Area (ha):** 11.70
- **Estimated Total Investment (VND Billion):** 208
- **Land Fund Creation Mechanism:**
- State Land Acquisition
- **Investor Selection Method:** Investor selection through bidding in accordance with Decree No. 115/2024/ND-CP
- **Project Proposing Authority:**
- Department of Construction
- **Legal Basis:** See more at the QR code
- **Current Land Status:** See more at the QR code
- **Notes:** See more at the QR code

Scan QR



PROJECT 17

BINH THANH RESIDENTIAL AREA EXPANSION

- **Location:** Binh Hoa Commune
- **Estimated Land Area (ha):** 11.26
- **Estimated Total Investment (VND Billion):** 211
- **Land Fund Creation Mechanism:**
- State Land Acquisition
- **Investor Selection Method:** Investor selection through bidding in accordance with Decree No. 115/2024/ND-CP
- **Project Proposing Authority:**
- Department of Construction
- **Legal Basis:** See more at the QR code
- **Current Land Status:** See more at the QR code
- **Notes:** See more at the QR code

Scan QR



PROJECT 18

EXPANSION OF THE CENTRAL RESIDENTIAL AREA OF VINH NHUAN COMMUNE

- **Location:** Vinh Hanh Commune
- **Estimated Land Area (ha):** 10.69
- **Estimated Total Investment (VND Billion):** 195
- **Land Fund Creation Mechanism:**
- State Land Acquisition
- **Investor Selection Method:** Investor selection through bidding in accordance with Decree No. 115/2024/ND-CP
- **Project Proposing Authority:**
- Department of Construction
- **Legal Basis:** See more at the QR code
- **Current Land Status:** See more at the QR code
- **Notes:** See more at the QR code

Scan QR



DANH MỤC DỰ ÁN ĐẦU THẦU LỰA CHỌN NHÀ ĐẦU TƯ (46 DỰ ÁN)

LĨNH VỰC XÂY DỰNG - BẤT ĐỘNG SẢN - KHU ĐÔ THỊ (37 DỰ ÁN)

DỰ ÁN 19

TUYẾN DÂN CƯ TỪ ĐH.14 ĐẾN KÊNH KHAI LONG CHÍNH

- **Địa điểm:** Xã Bình Hòa
- **Quy mô dự kiến (ha):** 10,50
- **Tổng mức đầu tư dự kiến (Tỷ VND):** 160
- **Cơ chế tạo quỹ đất:**
- Nhà nước thu hồi đất
- **Hình thức lựa chọn nhà đầu tư:** Đấu thầu lựa chọn nhà đầu tư theo Nghị định số 115/2024/NĐ-CP
- **Cơ quan chịu trách nhiệm đề xuất dự án:**
- Sở Xây dựng
- **Cơ sở pháp lý:** Xem thêm tại mã QR
- **Hiện trạng sử dụng đất:** Xem thêm tại mã QR
- **Ghi chú:** Xem thêm tại mã QR

Quét mã QR



DỰ ÁN 20

KHU DÂN CƯ CHỢ TÂN THÀNH MỞ RỘNG

- **Địa điểm:** Xã An Châu
- **Quy mô dự kiến (ha):** 10,25
- **Tổng mức đầu tư dự kiến (Tỷ VND):** 150
- **Cơ chế tạo quỹ đất:**
- Nhà nước thu hồi đất
- **Hình thức lựa chọn nhà đầu tư:** Đấu thầu lựa chọn nhà đầu tư theo Nghị định số 115/2024/NĐ-CP
- **Cơ quan chịu trách nhiệm đề xuất dự án:**
- Sở Xây dựng
- **Cơ sở pháp lý:** Xem thêm tại mã QR
- **Hiện trạng sử dụng đất:** Xem thêm tại mã QR
- **Ghi chú:** Xem thêm tại mã QR

Quét mã QR



DỰ ÁN 21

KHU DÂN CƯ TRUNG TÂM XÃ AN HÒA

- **Địa điểm:** Xã Bình Hòa
- **Quy mô dự kiến (ha):** 9,94
- **Tổng mức đầu tư dự kiến (Tỷ VND):** 294
- **Cơ chế tạo quỹ đất:**
- Nhà nước thu hồi đất
- **Hình thức lựa chọn nhà đầu tư:** Đấu thầu lựa chọn nhà đầu tư theo Nghị định số 115/2024/NĐ-CP
- **Cơ quan chịu trách nhiệm đề xuất dự án:**
- Sở Xây dựng
- **Cơ sở pháp lý:** Xem thêm tại mã QR
- **Hiện trạng sử dụng đất:** Xem thêm tại mã QR
- **Ghi chú:** Xem thêm tại mã QR

Quét mã QR



DỰ ÁN 22

KHU DÂN CƯ VÀ CHỢ AN KHÁNH MỞ RỘNG

- **Địa điểm:** Xã Hội An
- **Quy mô dự kiến (ha):** 9,64
- **Tổng mức đầu tư dự kiến (Tỷ VND):** 250
- **Cơ chế tạo quỹ đất:**
- Nhà nước thu hồi đất
- **Hình thức lựa chọn nhà đầu tư:** Đấu thầu lựa chọn nhà đầu tư theo Nghị định số 115/2024/NĐ-CP
- **Cơ quan chịu trách nhiệm đề xuất dự án:**
- Sở Xây dựng
- **Cơ sở pháp lý:** Xem thêm tại mã QR
- **Hiện trạng sử dụng đất:** Xem thêm tại mã QR
- **Ghi chú:** Xem thêm tại mã QR

Quét mã QR



DỰ ÁN 23

KHU DÂN CƯ VÀ CHỢ NHƠN MỸ

- **Địa điểm:** Xã Nhơn Mỹ
- **Quy mô dự kiến (ha):** 9,50
- **Tổng mức đầu tư dự kiến (Tỷ VND):** 242
- **Cơ chế tạo quỹ đất:**
- Nhà nước thu hồi đất
- **Hình thức lựa chọn nhà đầu tư:** Đấu thầu lựa chọn nhà đầu tư theo Nghị định số 115/2024/NĐ-CP
- **Cơ quan chịu trách nhiệm đề xuất dự án:**
- Sở Xây dựng
- **Cơ sở pháp lý:** Xem thêm tại mã QR
- **Hiện trạng sử dụng đất:** Xem thêm tại mã QR
- **Ghi chú:** Xem thêm tại mã QR

Quét mã QR



DỰ ÁN 24

KHU DÂN CƯ BÌNH PHÚ

- **Địa điểm:** Xã Châu Phú
- **Quy mô dự kiến (ha):** 9,00
- **Tổng mức đầu tư dự kiến (Tỷ VND):** 250
- **Cơ chế tạo quỹ đất:**
- Nhà nước thu hồi đất
- **Hình thức lựa chọn nhà đầu tư:** Đấu thầu lựa chọn nhà đầu tư theo Nghị định số 115/2024/NĐ-CP
- **Cơ quan chịu trách nhiệm đề xuất dự án:**
- Sở Xây dựng
- **Cơ sở pháp lý:** Xem thêm tại mã QR
- **Hiện trạng sử dụng đất:** Xem thêm tại mã QR
- **Ghi chú:** Xem thêm tại mã QR


Quét mã QR




LIST OF PROJECTS FOR INVESTOR SELECTION THROUGH BIDDING (46 PROJECTS)

CONSTRUCTION - REAL ESTATE - URBAN AREAS SECTOR (37 PROJECTS)


PROJECT 19

RESIDENTIAL AREA ALONG PROVINCIAL ROAD ĐH.14 TO KHAI LONG CHINH CANAL	
● Location: Binh Hoa Commune	
● Estimated Land Area (ha): 10.50	
● Estimated Total Investment (VND Billion): 160	
● Land Fund Creation Mechanism: - State Land Acquisition	
● Investor Selection Method: Investor selection through bidding in accordance with Decree No. 115/2024/ND-CP	
● Agency Responsible for Project Proposal: - Department of Construction	Scan QR 
● Legal Basis: See more at the QR code	
● Current Land Status: See more at the QR code	
● Notes: See more at the QR code	


PROJECT 20

TAN THANH MARKET RESIDENTIAL AREA EXPANSION	
● Location: An Chau Commune	
● Estimated Land Area (ha): 10.25	
● Estimated Total Investment (VND Billion): 150	
● Land Fund Creation Mechanism: - State Land Acquisition	
● Investor Selection Method: Investor selection through bidding in accordance with Decree No. 115/2024/ND-CP	
● Agency Responsible for Project Proposal: - Department of Construction	Scan QR 
● Legal Basis: See more at the QR code	
● Current Land Status: See more at the QR code	
● Notes: See more at the QR code	


PROJECT 21

RESIDENTIAL AREA ALONG PROVINCIAL ROAD ĐH.14 TO KHAI LONG CHINH CANAL	
● Location: Binh Hoa Commune	
● Estimated Land Area (ha): 9.94	
● Estimated Total Investment (VND Billion): 294	
● Land Fund Creation Mechanism: - State Land Acquisition	
● Investor Selection Method: Investor selection through bidding in accordance with Decree No. 115/2024/ND-CP	
● Agency Responsible for Project Proposal: - Department of Construction	Scan QR 
● Legal Basis: See more at the QR code	
● Current Land Status: See more at the QR code	
● Notes: See more at the QR code	


PROJECT 22

AN KHANH EXPANDED RESIDENTIAL AREA AND MARKET	
● Location: Hoi An Commune	
● Estimated Land Area (ha): 9.64	
● Estimated Total Investment (VND Billion): 250	
● Land Fund Creation Mechanism: - State Land Acquisition	
● Investor Selection Method: Investor selection through bidding in accordance with Decree No. 115/2024/ND-CP	
● Agency Responsible for Project Proposal: - Department of Construction	Scan QR 
● Legal Basis: See more at the QR code	
● Current Land Status: See more at the QR code	
● Notes: See more at the QR code	

PROJECT 23

NHON MY RESIDENTIAL AREA AND MARKET	
● Location: Nhon My Commune	
● Estimated Land Area (ha): 9.50	
● Estimated Total Investment (VND Billion): 242	
● Land Fund Creation Mechanism: - State Land Acquisition	
● Investor Selection Method: Investor selection through bidding in accordance with Decree No. 115/2024/ND-CP	
● Agency Responsible for Project Proposal: - Department of Construction	Scan QR 
● Legal Basis: See more at the QR code	
● Current Land Status: See more at the QR code	
● Notes: See more at the QR code	

PROJECT 24

BINH PHU RESIDENTIAL AREA	
● Location: Chau Phu Commune	
● Estimated Land Area (ha): 9.00	
● Estimated Total Investment (VND Billion): 250	
● Land Fund Creation Mechanism: - State Land Acquisition	
● Investor Selection Method: Investor selection through bidding in accordance with Decree No. 115/2024/ND-CP	
● Agency Responsible for Project Proposal: - Department of Construction	Scan QR 
● Legal Basis: See more at the QR code	
● Current Land Status: See more at the QR code	
● Notes: See more at the QR code	

DANH MỤC DỰ ÁN ĐẦU THẦU LỰA CHỌN NHÀ ĐẦU TƯ (46 DỰ ÁN)

LĨNH VỰC XÂY DỰNG - BẤT ĐỘNG SẢN - KHU ĐÔ THỊ (37 DỰ ÁN)

DỰ ÁN 25

KHU DÂN CƯ BA TIỆM MỸ PHÚ

- **Địa điểm:** Xã Vĩnh Thạnh Trung
- **Quy mô dự kiến (ha):** 9,00
- **Tổng mức đầu tư dự kiến (Tỷ VND):** 263
- **Cơ chế tạo quỹ đất:**
- Nhà nước thu hồi đất
- **Hình thức lựa chọn nhà đầu tư:** Đấu thầu lựa chọn nhà đầu tư theo Nghị định số 115/2024/NĐ-CP
- **Cơ quan chịu trách nhiệm đề xuất dự án:**
- Sở Xây dựng
- **Cơ sở pháp lý:** Xem thêm tại mã QR
- **Hiện trạng sử dụng đất:** Xem thêm tại mã QR
- **Ghi chú:** Xem thêm tại mã QR

Quét mã QR



DỰ ÁN 26

KHU DÂN CƯ THƯƠNG MẠI VỌNG ĐÔNG

- **Địa điểm:** Xã Ốc Eo
- **Quy mô dự kiến (ha):** 8,84
- **Tổng mức đầu tư dự kiến (Tỷ VND):**
- **Cơ chế tạo quỹ đất:**
- Nhà nước thu hồi đất
- **Hình thức lựa chọn nhà đầu tư:** Đấu thầu lựa chọn nhà đầu tư theo Nghị định số 115/2024/NĐ-CP
- **Cơ quan chịu trách nhiệm đề xuất dự án:**
- Sở Xây dựng
- **Cơ sở pháp lý:** Xem thêm tại mã QR
- **Hiện trạng sử dụng đất:** Xem thêm tại mã QR
- **Ghi chú:** Xem thêm tại mã QR

Quét mã QR



DỰ ÁN 27

TUYỂN DÂN CƯ MƯƠNG MIẾU MỞ RỘNG

- **Địa điểm:** Ấp Vĩnh Thuận, xã Vĩnh Hanh
- **Quy mô dự kiến (ha):** 7,80
- **Tổng mức đầu tư dự kiến (Tỷ VND):** 598
- **Cơ chế tạo quỹ đất:**
- Nhà nước thu hồi đất
- **Hình thức lựa chọn nhà đầu tư:** Đấu thầu lựa chọn nhà đầu tư theo Nghị định số 115/2024/NĐ-CP
- **Cơ quan chịu trách nhiệm đề xuất dự án:**
- Sở Xây dựng
- **Cơ sở pháp lý:** Xem thêm tại mã QR
- **Hiện trạng sử dụng đất:** Xem thêm tại mã QR
- **Ghi chú:** Xem thêm tại mã QR

Quét mã QR



DỰ ÁN 28

KHU DÂN CƯ TRUNG TÂM THƯƠNG MẠI - HÀNH CHÍNH AN HÒA

- **Địa điểm:** Xã Bình Hòa
- **Quy mô dự kiến (ha):** 7,65
- **Tổng mức đầu tư dự kiến (Tỷ VND):** 580
- **Cơ chế tạo quỹ đất:**
- Nhà nước thu hồi đất
- **Hình thức lựa chọn nhà đầu tư:** Đấu thầu lựa chọn nhà đầu tư theo Nghị định số 115/2024/NĐ-CP
- **Cơ quan chịu trách nhiệm đề xuất dự án:**
- Sở Xây dựng
- **Cơ sở pháp lý:** Xem thêm tại mã QR
- **Hiện trạng sử dụng đất:** Xem thêm tại mã QR
- **Ghi chú:** Xem thêm tại mã QR

Quét mã QR



DỰ ÁN 29

KHU DÂN CƯ VÀ THƯƠNG MẠI DỊCH VỤ VÒNG XOÀI

- **Địa điểm:** Xã Mỹ Đức
- **Quy mô dự kiến (ha):** 7,00
- **Tổng mức đầu tư dự kiến (Tỷ VND):** 543
- **Cơ chế tạo quỹ đất:**
- Nhà nước thu hồi đất
- **Hình thức lựa chọn nhà đầu tư:** Đấu thầu lựa chọn nhà đầu tư theo Nghị định số 115/2024/NĐ-CP
- **Cơ quan chịu trách nhiệm đề xuất dự án:**
- Sở Xây dựng
- **Cơ sở pháp lý:** Xem thêm tại mã QR
- **Hiện trạng sử dụng đất:** Xem thêm tại mã QR
- **Ghi chú:** Xem thêm tại mã QR

Quét mã QR



DỰ ÁN 30

KHU DÂN CƯ CẦN ĐĂNG MỞ RỘNG (GIAI ĐOẠN 3)

- **Địa điểm:** Xã Cần Đăng
- **Quy mô dự kiến (ha):** 6,35
- **Tổng mức đầu tư dự kiến (Tỷ VND):** 130
- **Cơ chế tạo quỹ đất:**
- Nhà nước thu hồi đất
- **Hình thức lựa chọn nhà đầu tư:** Đấu thầu lựa chọn nhà đầu tư theo Nghị định số 115/2024/NĐ-CP
- **Cơ quan chịu trách nhiệm đề xuất dự án:**
- Sở Xây dựng
- **Cơ sở pháp lý:** Xem thêm tại mã QR
- **Hiện trạng sử dụng đất:** Xem thêm tại mã QR
- **Ghi chú:** Xem thêm tại mã QR

Quét mã QR



LIST OF PROJECTS FOR INVESTOR SELECTION THROUGH BIDDING (46 PROJECTS)

CONSTRUCTION - REAL ESTATE - URBAN AREAS SECTOR (37 PROJECTS)

PROJECT 25

BA TIEM RESIDENTIAL AREA, MY PHU

- **Location:** Vinh Thanh Trung Commune
- **Estimated Land Area (ha):** 9.00
- **Estimated Total Investment (VND Billion):** 263
- **Land Fund Creation Mechanism:**
- State Land Acquisition
- **Investor Selection Method:** Investor selection through bidding in accordance with Decree No. 115/2024/ND-CP
- **Agency Responsible for Project Proposal:**
- Department of Construction
- **Legal Basis:** See more at the QR code
- **Current Land Status:** See more at the QR code
- **Notes:** See more at the QR code

Scan QR



PROJECT 26

VONG DONG RESIDENTIAL - COMMERCIAL AREA

- **Location:** Oc Eo Commune
- **Estimated Land Area (ha):** 8.84
- **Estimated Total Investment (VND Billion):**
- **Land Fund Creation Mechanism:**
- State Land Acquisition
- **Investor Selection Method:** Investor selection through bidding in accordance with Decree No. 115/2024/ND-CP
- **Agency Responsible for Project Proposal:**
- Department of Construction
- **Legal Basis:** See more at the QR code
- **Current Land Status:** See more at the QR code
- **Notes:** See more at the QR code

Scan QR



PROJECT 27

MUONG MIEU RESIDENTIAL AREA EXPANSION

- **Location:** Vinh Thuan Hamlet, Vinh Hanh Commune
- **Estimated Land Area (ha):** 7.80
- **Estimated Total Investment (VND Billion):** 598
- **Land Fund Creation Mechanism:**
- State Land Acquisition
- **Investor Selection Method:** Investor selection through bidding in accordance with Decree No. 115/2024/ND-CP
- **Agency Responsible for Project Proposal:**
- Department of Construction
- **Legal Basis:** See more at the QR code
- **Current Land Status:** See more at the QR code
- **Notes:** See more at the QR code

Scan QR



PROJECT 28

AN HOA ADMINISTRATIVE AND COMMERCIAL CENTER RESIDENTIAL AREA

- **Location:** Binh Hoa Commune
- **Estimated Land Area (ha):** 7.65
- **Estimated Total Investment (VND Billion):** 580
- **Land Fund Creation Mechanism:**
- State Land Acquisition
- **Investor Selection Method:** Investor selection through bidding in accordance with Decree No. 115/2024/ND-CP
- **Agency Responsible for Project Proposal:**
- Department of Construction
- **Legal Basis:** See more at the QR code
- **Current Land Status:** See more at the QR code
- **Notes:** See more at the QR code

Scan QR



PROJECT 29

VONG XOAI RESIDENTIAL AND COMMERCIAL AREA

- **Location:** My Duc Commune
- **Estimated Land Area (ha):** 7.00
- **Estimated Total Investment (VND Billion):** 543
- **Land Fund Creation Mechanism:**
- State Land Acquisition
- **Investor Selection Method:** Investor selection through bidding in accordance with Decree No. 115/2024/ND-CP
- **Agency Responsible for Project Proposal:**
- Department of Construction
- **Legal Basis:** See more at the QR code
- **Current Land Status:** See more at the QR code
- **Notes:** See more at the QR code

Scan QR



PROJECT 30

CAN DANG RESIDENTIAL AREA EXPANSION (PHASE 3)

- **Location:** Can Dang Commune
- **Estimated Land Area (ha):** 6.35
- **Estimated Total Investment (VND Billion):** 130
- **Land Fund Creation Mechanism:**
- State Land Acquisition
- **Investor Selection Method:** Investor selection through bidding in accordance with Decree No. 115/2024/ND-CP
- **Agency Responsible for Project Proposal:**
- Department of Construction
- **Legal Basis:** See more at the QR code
- **Current Land Status:** See more at the QR code
- **Notes:** See more at the QR code

Scan QR



DANH MỤC DỰ ÁN ĐẦU THẦU LỰA CHỌN NHÀ ĐẦU TƯ (46 DỰ ÁN)

LĨNH VỰC XÂY DỰNG - BẤT ĐỘNG SẢN - KHU ĐÔ THỊ (37 DỰ ÁN)

DỰ ÁN 31

ĐIỂM DÂN CƯ TRUNG TÂM XÃ BÌNH THỦY MỞ RỘNG XÃ BÌNH THỦY

- **Địa điểm:** Xã Bình Mỹ
- **Quy mô dự kiến (ha):** 6,17
- **Tổng mức đầu tư dự kiến (Tỷ VND):** 124
- **Cơ chế tạo quỹ đất:**
- Nhà nước thu hồi đất
- **Hình thức lựa chọn nhà đầu tư:** Đấu thầu lựa chọn nhà đầu tư theo Nghị định số 115/2024/NĐ-CP
- **Cơ quan chịu trách nhiệm đề xuất dự án:**
- Sở Xây dựng
- **Cơ sở pháp lý:** Xem thêm tại mã QR
- **Hiện trạng sử dụng đất:** Xem thêm tại mã QR
- **Ghi chú:** Xem thêm tại mã QR

Quét mã QR



DỰ ÁN 32

KHU HỖN HỢP NHÀ Ở VÀ THƯƠNG MẠI ĐA PHƯỚC

- **Địa điểm:** Ấp Hà Bao I, xã Vĩnh Hậu
- **Quy mô dự kiến (ha):** 5,64
- **Tổng mức đầu tư dự kiến (Tỷ VND):** 285
- **Cơ chế tạo quỹ đất:**
- Nhà nước thu hồi đất
- **Hình thức lựa chọn nhà đầu tư:** Đấu thầu lựa chọn nhà đầu tư theo Nghị định số 115/2024/NĐ-CP
- **Cơ quan chịu trách nhiệm đề xuất dự án:**
- Sở Xây dựng
- **Cơ sở pháp lý:** Xem thêm tại mã QR
- **Hiện trạng sử dụng đất:** Xem thêm tại mã QR
- **Ghi chú:** Xem thêm tại mã QR

Quét mã QR



DỰ ÁN 33

KHU DÂN CƯ CHỢ KÍNH QUÝT

- **Địa điểm:** Xã Bình Hòa
- **Quy mô dự kiến (ha):** 5,00
- **Tổng mức đầu tư dự kiến (Tỷ VND):** 280
- **Cơ chế tạo quỹ đất:**
- Nhà nước thu hồi đất
- **Hình thức lựa chọn nhà đầu tư:** Đấu thầu lựa chọn nhà đầu tư theo Nghị định số 115/2024/NĐ-CP
- **Cơ quan chịu trách nhiệm đề xuất dự án:**
- Sở Xây dựng
- **Cơ sở pháp lý:** Xem thêm tại mã QR
- **Hiện trạng sử dụng đất:** Xem thêm tại mã QR
- **Ghi chú:** Xem thêm tại mã QR

Quét mã QR



DỰ ÁN 34

KHU ĐÔ THỊ THƯƠNG MẠI DỊCH VỤ PHÍA TÂY (PK3), PHƯỜNG RẠCH GIÁ

- **Địa điểm:** Phường Rạch Giá
- **Quy mô dự kiến (ha):** 177,12
- **Tổng mức đầu tư dự kiến (Tỷ VND):** 16.345
- **Cơ chế tạo quỹ đất:**
- Nhà nước thu hồi đất
- **Hình thức lựa chọn nhà đầu tư:** Đấu thầu lựa chọn nhà đầu tư theo Nghị định số 115/2024/NĐ-CP
- **Cơ quan chịu trách nhiệm đề xuất dự án:**
- Sở Nông nghiệp và Môi trường
- **Cơ sở pháp lý:** Xem thêm tại mã QR
- **Hiện trạng sử dụng đất:** Khu vực biển
- **Ghi chú:** Xem thêm tại mã QR

Quét mã QR



LIST OF PROJECTS FOR INVESTOR SELECTION THROUGH BIDDING (46 PROJECTS)

CONSTRUCTION - REAL ESTATE - URBAN AREAS SECTOR (37 PROJECTS)

PROJECT 31

BINH THUY COMMUNE CENTER RESIDENTIAL AREA (EXPANSION OF BINH THUY COMMUNE CENTER)

- **Location:** Binh My Commune
- **Estimated Land Area (ha):** 6.17
- **Estimated Total Investment (VND Billion):** 124
- **Land Fund Creation Mechanism:**
- State Land Acquisition
- **Investor Selection Method:** Investor selection through bidding in accordance with Decree No. 115/2024/ND-CP
- **Agency Responsible for Project Proposal:**
- Department of Construction
- **Legal Basis:** See more at the QR code
- **Current Land Status:** See more at the QR code
- **Notes:** See more at the QR code

Scan QR



PROJECT 32

DA PHUOC RESIDENTIAL AND COMMERCIAL MIXED USE AREA

- **Location:** Ha Bao I hamlet, Vinh Hau Commune
- **Estimated Land Area (ha):** 5.64
- **Estimated Total Investment (VND Billion):** 285
- **Land Fund Creation Mechanism:**
- State Land Acquisition
- **Investor Selection Method:** Investor selection through bidding in accordance with Decree No. 115/2024/ND-CP
- **Agency Responsible for Project Proposal:**
- Department of Construction
- **Legal Basis:** See more at the QR code
- **Current Land Status:** See more at the QR code
- **Notes:** See more at the QR code

Scan QR



PROJECT 33

KENH QUYT MARKET RESIDENTIAL AREA

- **Location:** Binh Hoa Commune
- **Estimated Land Area (ha):** 5.00
- **Estimated Total Investment (VND Billion):** 280
- **Land Fund Creation Mechanism:**
- State Land Acquisition
- **Investor Selection Method:** Investor selection through bidding in accordance with Decree No. 115/2024/ND-CP
- **Agency Responsible for Project Proposal:**
- Department of Construction
- **Legal Basis:** See more at the QR code
- **Current Land Status:** See more at the QR code
- **Notes:** See more at the QR code

Scan QR



PROJECT 34

WEST COMMERCIAL AND SERVICE URBAN AREA (PK3), RACH GIA WARD

- **Location:** Rach Gia Ward
- **Estimated Land Area (ha):** 177.12
- **Estimated Total Investment (VND Billion):** 16,345
- **Land Fund Creation Mechanism:**
- State Land Acquisition
- **Investor Selection Method:** Investor selection through bidding in accordance with Decree No. 115/2024/ND-CP
- **Agency Responsible for Project Proposal:**
- Department of Agriculture and Environment
- **Legal Basis:** See more at the QR code
- **Current Land Status:** Marine area
- **Notes:** See more at the QR code

Scan QR



DANH MỤC DỰ ÁN ĐẦU THẦU LỰA CHỌN NHÀ ĐẦU TƯ (46 DỰ ÁN)

LĨNH VỰC XÂY DỰNG - BẤT ĐỘNG SẢN - KHU ĐÔ THỊ (37 DỰ ÁN)

DỰ ÁN 35

KHU ĐÔ THỊ THƯƠNG MẠI DỊCH VỤ HÒA BÌNH

- **Địa điểm:** Xã Hội An
- **Quy mô dự kiến (ha):** 14,23
- **Tổng mức đầu tư dự kiến (Tỷ VND):** 241,864.1
- **Cơ chế tạo quỹ đất:**
- Nhà nước thu hồi đất
- **Hình thức lựa chọn nhà đầu tư:** Đấu thầu lựa chọn nhà đầu tư theo Nghị định số 115/2024/NĐ-CP
- **Cơ quan chịu trách nhiệm đề xuất dự án:**
- Sở Xây dựng
- **Cơ sở pháp lý:** Xem thêm tại mã QR
- **Hiện trạng sử dụng đất:** Xem thêm tại mã QR
- **Ghi chú:** Xem thêm tại mã QR

Quét mã QR



DỰ ÁN 36

KHU ĐÔ THỊ HÒA AN

- **Địa điểm:** Xã Hội An
- **Quy mô dự kiến (ha):** 7,16
- **Tổng mức đầu tư dự kiến (Tỷ VND):** 550
- **Cơ chế tạo quỹ đất:**
- Nhà nước thu hồi đất
- **Hình thức lựa chọn nhà đầu tư:** Đấu thầu lựa chọn nhà đầu tư theo Nghị định số 115/2024/NĐ-CP
- **Cơ quan chịu trách nhiệm đề xuất dự án:**
- Sở Xây dựng
- **Cơ sở pháp lý:** Xem thêm tại mã QR
- **Hiện trạng sử dụng đất:** LUC
- **Ghi chú:** Xem thêm tại mã QR

Quét mã QR



DỰ ÁN 37

KHU DÂN CƯ AN THUẬN

- **Địa điểm:** Xã Hội An
- **Quy mô dự kiến (ha):** 5,98
- **Tổng mức đầu tư dự kiến (Tỷ VND):** 296
- **Cơ chế tạo quỹ đất:** Nhà nước thu hồi đất
- **Hình thức lựa chọn nhà đầu tư:** Đấu thầu lựa chọn nhà đầu tư theo Nghị định số 115/2024/NĐ-CP
- **Cơ quan chịu trách nhiệm đề xuất dự án:**
- Sở Xây dựng
- **Cơ sở pháp lý:** Xem thêm tại mã QR
- **Hiện trạng sử dụng đất:** LUC, ONT
- **Ghi chú:** Xem thêm tại mã QR

Quét mã QR



LIST OF PROJECTS FOR INVESTOR SELECTION THROUGH BIDDING (46 PROJECTS)

CONSTRUCTION - REAL ESTATE - URBAN AREAS SECTOR (37 PROJECTS)

PROJECT 35

HOA BINH COMMERCIAL - SERVICE URBAN AREA

- **Location:** Hoi An Commune
- **Estimated Land Area (ha):** 14.23
- **Estimated Total Investment (VND Billion):** 241.864,1
- **Land Fund Creation Mechanism:**
- State Land Acquisition
- **Investor Selection Method:** Investor selection through bidding in accordance with Decree No. 115/2024/ND-CP
- **Agency Responsible for Project Proposal:**
- Department of Construction
- **Legal Basis:** See more at the QR code
- **Current Land Status:** See more at the QR code
- **Notes:** See more at the QR code

Scan QR



PROJECT 36

HOA AN URBAN AREA

- **Location:** Hoi An Commune
- **Estimated Land Area (ha):** 7.16
- **Estimated Total Investment (VND Billion):** 550
- **Land Fund Creation Mechanism:**
- State Land Acquisition
- **Investor Selection Method:** Investor selection through bidding in accordance with Decree No. 115/2024/ND-CP
- **Agency Responsible for Project Proposal:**
- Department of Construction
- **Legal Basis:** See more at the QR code
- **Current Land Status:** LUC (land for rice cultivation)
- **Notes:** See more at the QR code

Scan QR



PROJECT 37

AN THUAN RESIDENTIAL AREA

- **Location:** Hoi An Commune
- **Estimated Land Area (ha):** 5.98
- **Estimated Total Investment (VND Billion):** 296
- **Land Fund Creation Mechanism:** State Land Acquisition
- **Investor Selection Method:** Investor selection through bidding in accordance with Decree No. 115/2024/ND-CP
- **Agency Responsible for Project Proposal:**
- Department of Construction
- **Legal Basis:** See more at the QR code
- **Current Land Status:** LUC (land for rice cultivation) and ONT (rural residential land)
- **Notes:** See more at the QR code

Scan QR



DANH MỤC DỰ ÁN ĐẦU THẦU LỰA CHỌN NHÀ ĐẦU TƯ
(46 DỰ ÁN)

LĨNH VỰC NĂNG LƯỢNG VÀ MÔI TRƯỜNG (05 DỰ ÁN)

DỰ ÁN 38

NHÀ MÁY ĐIỆN MẶT TRỜI
AN CƯ

- Địa điểm: Xã Vĩnh Gia
- Quy mô dự kiến (ha): 60,00
- Tổng mức đầu tư dự kiến (Tỷ VND): 730
- Cơ chế tạo quỹ đất:
- Nhà nước thu hồi đất
- Hình thức lựa chọn nhà đầu tư: Đấu thầu lựa chọn nhà đầu tư theo Nghị định số 115/2024/NĐ-CP
- Cơ quan chịu trách nhiệm đề xuất dự án:
- Sở Công Thương
- Cơ sở pháp lý: Xem thêm tại mã QR
- Hiện trạng sử dụng đất: Đất trồng lúa (LUC)
- Ghi chú: Xem thêm tại mã QR

Quét mã QR



DỰ ÁN 39

NHÀ MÁY ĐIỆN SINH KHỐI
NÚI TÔ I

- Địa điểm: Xã Tri Tôn
- Quy mô dự kiến (ha): 17,40
- Tổng mức đầu tư dự kiến (Tỷ VND): 2.200
- Cơ chế tạo quỹ đất:
- Nhà nước thu hồi đất
- Hình thức lựa chọn nhà đầu tư: Đấu thầu lựa chọn nhà đầu tư theo Nghị định số 115/2024/NĐ-CP
- Cơ quan chịu trách nhiệm đề xuất dự án:
- Sở Công Thương
- Cơ sở pháp lý: Xem thêm tại mã QR
- Hiện trạng sử dụng đất: Xem thêm tại mã QR
- Ghi chú: Xem thêm tại mã QR

Quét mã QR



DỰ ÁN 40

NHÀ MÁY ĐIỆN SINH KHỐI
AN GIANG 1

- Địa điểm: Xã Vĩnh Gia
- Quy mô dự kiến (ha): 15,26
- Tổng mức đầu tư dự kiến (Tỷ VND): 1.500
- Cơ chế tạo quỹ đất:
- Nhà nước thu hồi đất
- Hình thức lựa chọn nhà đầu tư: Đấu thầu lựa chọn nhà đầu tư theo Nghị định số 115/2024/NĐ-CP
- Cơ quan chịu trách nhiệm đề xuất dự án:
- Sở Công Thương
- Cơ sở pháp lý: Xem thêm tại mã QR
- Hiện trạng sử dụng đất: Xem thêm tại mã QR
- Ghi chú: Xem thêm tại mã QR

Quét mã QR



DỰ ÁN 41

NHÀ MÁY XỬ LÝ CHẤT RẮN SINH HOẠT VỚI CÔNG SUẤT 1.000
TẤN/NGÀY.ĐÊM (NHÀ MÁY ĐIỆN RÁC AN GIANG - GIAI ĐOẠN 1)

- Địa điểm: Xã Bình Hòa
- Quy mô dự kiến (ha): 7,35
- Tổng mức đầu tư dự kiến (Tỷ VND): 1.500
- Cơ chế tạo quỹ đất:
- Nhà nước thu hồi đất
- Hình thức lựa chọn nhà đầu tư: Đấu thầu lựa chọn nhà đầu tư xử lý rác thải theo Nghị định số 115/2024/NĐ-CP
- Cơ quan chịu trách nhiệm đề xuất dự án:
- Ban Quản lý Dự án tỉnh
- Cơ sở pháp lý: Xem thêm tại mã QR
- Hiện trạng sử dụng đất: Xem thêm tại mã QR
- Ghi chú: Xem thêm tại mã QR

Quét mã QR



DỰ ÁN 42

NHÀ MÁY XỬ LÝ CHẤT THẢI RẮN SINH HOẠT VỚI CÔNG SUẤT 200 TẤN/NGÀY.ĐÊM

- Địa điểm: Xã Chợ Vàm
- Quy mô dự kiến (ha): 4,84
- Tổng mức đầu tư dự kiến (Tỷ VND): 200
- Cơ chế tạo quỹ đất: Nhà nước thu hồi đất
- Hình thức lựa chọn nhà đầu tư:
- Đấu thầu lựa chọn nhà đầu tư xử lý rác thải theo Nghị định số 115/2024/NĐ-CP
- Cơ quan chịu trách nhiệm đề xuất dự án:
- Ban Quản lý Dự án tỉnh
- Cơ sở pháp lý: Xem thêm tại mã QR
- Hiện trạng sử dụng đất: Xem thêm tại mã QR
- Ghi chú: Xem thêm tại mã QR

Quét mã QR



LIST OF PROJECTS FOR INVESTOR SELECTION THROUGH BIDDING (46 PROJECTS)

ENERGY AND ENVIRONMENT SECTOR (05 PROJECTS)

PROJECT 38

AN CU SOLAR POWER PLANT

- **Location:** Vinh Gia Commune
- **Estimated Land Area (ha):** 60.00
- **Estimated Total Investment (VND Billion):** 730
- **Land Fund Creation Mechanism:**
- State Land Acquisition
- **Investor Selection Method:** Investor selection through bidding in accordance with Decree No. 115/2024/ND-CP
- **Agency Responsible for Project Proposal:**
- Department of Industry and Trade
- **Legal Basis:** See more at the QR code
- **Current Land Status:** Land for rice cultivation (LUC)
- **Notes:** See more at the QR code

Scan QR



PROJECT 39

NUI TO I BIOMASS POWER PLANT

- **Location:** Tri Ton Commune
- **Estimated Land Area (ha):** 17.40
- **Estimated Total Investment (VND Billion):** 2,200
- **Land Fund Creation Mechanism:**
- State Land Acquisition
- **Investor Selection Method:** Investor selection through bidding in accordance with Decree No. 115/2024/ND-CP
- **Agency Responsible for Project Proposal:**
- Department of Industry and Trade
- **Legal Basis:** See more at the QR code
- **Current Land Status:** See more at the QR code
- **Notes:** See more at the QR code

Scan QR



PROJECT 40

AN GIANG NO.1 BIOMASS POWER PLANT

- **Location:** Vinh Gia Commune
- **Estimated Land Area (ha):** 15.26
- **Estimated Total Investment (VND Billion):** 1,500
- **Land Fund Creation Mechanism:**
- State Land Acquisition
- **Investor Selection Method:** Investor selection through bidding in accordance with Decree No. 115/2024/ND-CP
- **Agency Responsible for Project Proposal:**
- Department of Industry and Trade
- **Legal Basis:** See more at the QR code
- **Current Land Status:** See more at the QR code
- **Notes:** See more at the QR code

Scan QR



PROJECT 41

DOMESTIC SOLID WASTE TREATMENT PLANT WITH A CAPACITY OF 1,000 TONS/DAY-NIGHT (AN GIANG WASTE-TO-ENERGY PLANT - PHASE 1)

- **Location:** Vinh Gia Commune
- **Estimated Land Area (ha):** 7.35
- **Estimated Total Investment (VND Billion):** 1,500
- **Land Fund Creation Mechanism:** State Land Acquisition
- **Investor Selection Method:** Investor selection through bidding in accordance with Decree No. 115/2024/ND-CP
- **Agency Responsible for Project Proposal:**
- Provincial Project Management Board
- **Legal Basis:** See more at the QR code
- **Current Land Status:** See more at the QR code
- **Notes:** See more at the QR code

Scan QR



PROJECT 42

MUNICIPAL SOLID WASTE TREATMENT PLANT (CAPACITY: 200 TONS/DAY)

- **Location:** Cho Vam Commune
- **Estimated Land Area (ha):** 4.84
- **Estimated Total Investment (VND Billion):** 200
- **Land Fund Creation Mechanism:**
- State Land Acquisition
- **Investor Selection Method:**
- Bidding for selection of investor for the solid waste treatment project in accordance with Decree No. 115/2024/NĐ-CP
- **Agency Responsible for Project Proposal:**
- Provincial Project Management Board
- **Legal Basis:** See more at the QR code
- **Current Land Status:** See more at the QR code
- **Notes:** See more at the QR code

Scan QR



DANH MỤC DỰ ÁN ĐẦU THẦU LỰA CHỌN NHÀ ĐẦU TƯ
(46 DỰ ÁN)

LĨNH VỰC NÔNG NGHIỆP (03 DỰ ÁN)

DỰ ÁN 43

TRẠM CẤP NƯỚC LIÊN XÃ
AN THẠNH TRUNG - HÒA BÌNH - HỘI AN

- **Địa điểm:** Xã Long Kiến
- **Quy mô dự kiến (ha):** 0,55
- **Tổng mức đầu tư dự kiến (Tỷ VND):** 250
- **Cơ chế tạo quỹ đất:**
- Nhà nước thu hồi đất
- **Hình thức lựa chọn nhà đầu tư:** Đấu thầu lựa chọn nhà đầu tư có sử dụng đất theo ngành, lĩnh vực theo Nghị định số 115/2024/NĐ-CP
- **Cơ quan chịu trách nhiệm đề xuất dự án:**
- Sở Nông nghiệp và Môi trường
- **Cơ sở pháp lý:** Xem thêm tại mã QR
- **Hiện trạng sử dụng đất:** Xem thêm tại mã QR
- **Ghi chú:** Xem thêm tại mã QR

Quét mã QR



DỰ ÁN 44

TRẠM CẤP NƯỚC LIÊN XÃ
LONG BÌNH - KHÁNH BÌNH

- **Địa điểm:** Xã Khánh Bình
- **Quy mô dự kiến (ha):** 0,58
- **Tổng mức đầu tư dự kiến (Tỷ VND):** 256
- **Cơ chế tạo quỹ đất:**
- Nhà nước thu hồi đất
- **Hình thức lựa chọn nhà đầu tư:** Đấu thầu lựa chọn nhà đầu tư có sử dụng đất theo ngành, lĩnh vực theo Nghị định số 115/2024/NĐ-CP
- **Cơ quan chịu trách nhiệm đề xuất dự án:**
- Sở Nông nghiệp và Môi trường
- **Cơ sở pháp lý:** Xem thêm tại mã QR
- **Hiện trạng sử dụng đất:**
- Đất trồng cây hàng năm khác
- **Ghi chú:** Xem thêm tại mã QR

Quét mã QR



DỰ ÁN 45

CẢI TẠO, NÂNG CẤP MỞ RỘNG HTCN KHÁNH AN CÔNG SUẤT 5.000 M³/NGÀY

- **Địa điểm:** Xã Khánh Bình
- **Quy mô dự kiến (ha):** 0,63
- **Tổng mức đầu tư dự kiến (Tỷ VND):** 60
- **Cơ chế tạo quỹ đất:** Nhà nước thu hồi đất
- **Hình thức lựa chọn nhà đầu tư:** Đấu thầu lựa chọn nhà đầu tư có sử dụng đất theo ngành, lĩnh vực theo Nghị định số 115/2024/NĐ-CP
- **Cơ quan chịu trách nhiệm đề xuất dự án:** Sở Nông nghiệp và Môi trường
- **Cơ sở pháp lý:** Xem thêm tại mã QR
- **Hiện trạng sử dụng đất:**
- Hiện trạng: Đất trồng cây lâu năm, đất trồng cây hàng năm, đất ở nông thôn và đất bãi bồi do nhà nước quản lý.
Tổng diện tích khoảng 5.000 m².
- **Ghi chú:** Xem thêm tại mã QR

Quét mã QR



LIST OF PROJECTS FOR INVESTOR SELECTION THROUGH BIDDING (46 PROJECTS)

AGRICULTURE SECTOR (03 PROJECTS)

PROJECT 43

AN THANH TRUNG HOA BINH - HOI AN WATER SUPPLY STATION

- **Location:** Long Kien Commune
- **Estimated Land Area (ha):** 0.55
- **Estimated Total Investment (VND Billion):** 250
- **Land Fund Creation Mechanism:**
- State Land Acquisition
- **Investor Selection Method:** Bidding for selection of an investor for projects using land in accordance with sectoral regulations, pursuant to Decree No. 115/2024/NĐ-CP
- **Project Proposing Authority:**
- Department of Agriculture and Environment
- **Legal Basis:** See more at the QR code
- **Current Land Status:** See more at the QR code
- **Notes:** See more at the QR code

Scan QR



PROJECT 44

LONG BINH - KHANH BINH INTER - COMMUNAL WATER SUPPLY STATION

- **Location:** Khanh Binh Commune
- **Estimated Land Area (ha):** 0.58
- **Estimated Total Investment (VND Billion):** 256
- **Land Fund Creation Mechanism:**
- State Land Acquisition
- **Investor Selection Method:** Bidding for selection of an investor for projects using land in accordance with sectoral regulations, pursuant to Decree No. 115/2024/NĐ-CP
- **Project Proposing Authority:**
- Department of Agriculture and Environment
- **Legal Basis:** See more at the QR code
- **Current Land Status:** Other annual crop land
- **Notes:** See more at the QR code

Scan QR



PROJECT 45

RENOVATION, UPGRADING AND EXPANSION OF KHANH AN WATER SUPPLY PLANT (CAPACITY: 5,000 M³/DAY)

- **Location:** Khanh Binh Commune
- **Estimated Land Area (ha):** 0.63
- **Estimated Total Investment (VND Billion):** 60
- **Land Fund Creation Mechanism:**
- State Land Acquisition
- **Investor Selection Method:** Bidding for selection of an investor for projects using land in accordance with sectoral regulations, pursuant to Decree No. 115/2024/NĐ-CP
- **Project Proposing Authority:**
- Department of Agriculture and Environment
- **Legal Basis:** See more at the QR code
- **Current Land Status:** Current status: Perennial crop land, annual crop land, rural residential land and alluvial land managed by the State. Total area approximately 5,000 m²
- **Notes:** See more at the QR code

Scan QR



DANH MỤC DỰ ÁN ĐẦU THẦU LỰA CHỌN NHÀ ĐẦU TƯ
(46 DỰ ÁN)

LĨNH VỰC GIAO THÔNG (01 DỰ ÁN)

DỰ ÁN 46

TRẠM DỪNG NGHỈ THUỘC DỰ ÁN THÀNH PHẦN 1 THUỘC DỰ ÁN ĐẦU TƯ XÂY DỰNG ĐƯỜNG BỘ CAO TỐC
CHÂU ĐỐC - CẦN THƠ - SÓC TRĂNG GIAI ĐOẠN 1

- Địa điểm: Xã Châu Phú
- Quy mô dự kiến (ha): 5,00
- Tổng mức đầu tư dự kiến (Tỷ VND): 357,86
- Cơ chế tạo quỹ đất: Nhà nước thu hồi đất
- Hình thức lựa chọn nhà đầu tư: Đấu thầu lựa chọn nhà đầu tư có sử dụng đất theo ngành, lĩnh vực theo Nghị định số 115/2024/NĐ-CP
- Cơ quan chịu trách nhiệm đề xuất dự án: Ban Quản lý dự án tỉnh
- Cơ sở pháp lý: Xem thêm tại mã QR
- Hiện trạng sử dụng đất: Xem thêm tại mã QR
- Ghi chú: Xem thêm tại mã QR

Quét mã QR



LIST OF PROJECTS FOR INVESTOR SELECTION THROUGH BIDDING (46 PROJECTS)

TRANSPORT SECTOR (01 PROJECT)

PROJECT 46

REST STOP UNDER THE CHAU DOC - CAN THO - SOC TRANG EXPRESSWAY CONSTRUCTION PROJECT (PHASE 1)

- **Location:** Chau Phu Commune
- **Estimated Land Area (ha):** 5.00
- **Estimated Total Investment (VND Billion):** 357.86
- **Land Fund Creation Mechanism:** State Land Acquisition
- **Investor Selection Method:** Bidding for selection of an investor for projects using land in accordance with sectoral regulations, pursuant to Decree No. 115/2024/ND-CP
- **Project Proposing Authority:** Provincial Project Management Board
- **Legal Basis:** See more at the QR code
- **Current Land Status:**
- **Notes:** See more at the QR code

Scan QR



DANH MỤC DỰ ÁN ĐẦU GIÁ (06 DỰ ÁN)

LĨNH VỰC XÂY DỰNG - BẤT ĐỘNG SẢN - KHU ĐÔ THỊ (02 DỰ ÁN)

DỰ ÁN 47

KHU DÂN CƯ VÀ THƯƠNG MẠI
TÂN THÀNH

- **Địa điểm:** Xã Ốc Eo
- **Quy mô dự kiến (ha):** 19,46
- **Tổng mức đầu tư dự kiến (Tỷ VND):** 300
- **Cơ chế tạo quỹ đất:**
 - Nhà nước giao đất thông qua hình thức đấu giá
- **Hình thức lựa chọn nhà đầu tư:**
 - Đấu giá quyền sử dụng đất
- **Cơ quan chịu trách nhiệm đề xuất dự án:**
 - UBND xã Ốc Eo
- **Cơ sở pháp lý:** Xem thêm tại mã QR
- **Hiện trạng sử dụng đất:** Đất nhà nước quản lý
- **Ghi chú:** Xem thêm tại mã QR

Quét mã QR



DỰ ÁN 48

TRUNG TÂM THƯƠNG MẠI DỊCH VỤ
KẾT HỢP CĂN HỘ

- **Địa điểm:** Phường Long Xuyên
- **Quy mô dự kiến (ha):** 1,63
- **Tổng mức đầu tư dự kiến (Tỷ VND):** 2.032
- **Cơ chế tạo quỹ đất:**
 - Nhà nước giao đất thông qua hình thức đấu giá
- **Hình thức lựa chọn nhà đầu tư:**
 - Đấu giá quyền sử dụng đất
- **Cơ quan chịu trách nhiệm đề xuất dự án:**
 - Trung tâm Phát triển Quỹ đất tỉnh
- **Cơ sở pháp lý:** Xem thêm tại mã QR
- **Hiện trạng sử dụng đất:** Đất công
- **Ghi chú:** Xem thêm tại mã QR

Quét mã QR



LIST OF PROJECTS FOR LAND USE RIGHTS AUCTION (06 PROJECTS)

CONSTRUCTION - REAL ESTATE - URBAN AREAS SECTOR (02 PROJECTS)

PROJECT 47

TAN THANH COMMERCIAL AND SERVICE URBAN AREA

- **Location:** Oc Eo Commune
- **Estimated Land Area (ha):** 19.46
- **Estimated Total Investment (VND Billion):** 300
- **Land Fund Creation Mechanism:**
- State Land Acquisition
- **Investor Selection Method:**
- Auction of land use rights
- **Project Proposing Authority:**
- People's Committee of Oc Eo Commune
- **Legal Basis:** See more at the QR code
- **Current Land Status:** State-managed land
- **Notes:** See more at the QR code

Scan QR



PROJECT 48

COMMERCIAL AND SERVICE CENTER COMBINED WITH APARTMENTS

- **Location:** Long Xuyen Ward
- **Estimated Land Area (ha):** 1.63
- **Estimated Total Investment (VND Billion):** 2,032
- **Land Fund Creation Mechanism:**
- State Land Acquisition
- **Investor Selection Method:**
- Auction of land use rights
- **Project Proposing Authority:**
- Provincial Land Fund Development Center
- **Legal Basis:** See more at the QR code
- **Current Land Status:** Public land
- **Notes:** See more at the QR code

Scan QR



DANH MỤC DỰ ÁN ĐẦU GIÁ (06 DỰ ÁN)

LĨNH VỰC CÔNG NGHIỆP (02 DỰ ÁN)

DỰ ÁN 49

DỰ ÁN ĐẦU TƯ XÂY DỰNG VÀ KINH DOANH KẾT CẤU
HẠ TẦNG KHU CÔNG NGHIỆP THANH LỘC (GIAI ĐOẠN 1)

- **Địa điểm:** Xã Thanh Lộc
- **Quy mô dự kiến (ha):** 152,00
- **Tổng mức đầu tư dự kiến (Tỷ VND):** 2.068
- **Cơ chế tạo quỹ đất:**
 - Đấu giá quyền sử dụng đất
- **Hình thức lựa chọn nhà đầu tư:**
 - Nhà nước thu hồi đất
- **Cơ quan chịu trách nhiệm đề xuất dự án:** Quét mã QR
 - Ban Quản lý Khu kinh tế tỉnh
- **Cơ sở pháp lý:** Xem thêm tại mã QR
- **Hiện trạng sử dụng đất:**
 - Đất được nhà nước bồi thường giải phóng mặt bằng, đạt tỷ lệ 99.79% (Hiện đang có 21 dự án sản xuất, kinh doanh thứ cấp đang hoạt động).
 - Cơ sở hạ tầng khu công nghiệp: được đầu tư cơ bản từ nguồn vốn ngân sách nhà nước.
- **Ghi chú:** Xem thêm tại mã QR

Quét mã QR



DỰ ÁN 50

DỰ ÁN ĐẦU TƯ XÂY DỰNG VÀ KINH DOANH KẾT CẤU
HẠ TẦNG KHU CÔNG NGHIỆP THUẬN YÊN

- **Địa điểm:** Phường Tô Châu
- **Quy mô dự kiến (ha):** 134,00
- **Tổng mức đầu tư dự kiến (Tỷ VND):** 1.785
- **Cơ chế tạo quỹ đất:**
 - Nhà nước giao đất thông qua hình thức đấu giá
- **Hình thức lựa chọn nhà đầu tư:**
 - Đấu giá quyền sử dụng đất
- **Cơ quan chịu trách nhiệm đề xuất dự án:** Quét mã QR
 - Ban Quản lý Khu kinh tế tỉnh
- **Cơ sở pháp lý:** Xem thêm tại mã QR
- **Hiện trạng sử dụng đất:**
 - Đất đã được nhà nước bồi thường giải phóng mặt bằng, đạt tỷ lệ khoảng 98.07%. (Hiện đang có 01 dự án sản xuất, kinh doanh đang hoạt động).
 - Cơ sở hạ tầng khu công nghiệp: được đầu tư cơ bản từ nguồn vốn ngân sách nhà nước.
- **Ghi chú:** Xem thêm tại mã QR

Quét mã QR



LIST OF PROJECTS FOR LAND USE RIGHTS AUCTION (06 PROJECTS)

INDUSTRIAL SECTOR (02 PROJECTS)

PROJECT 49

INVESTMENT PROJECT FOR CONSTRUCTION AND BUSINESS OF INFRASTRUCTURE OF THANH LOC INDUSTRIAL PARK (PHASE 1)	
● Location: Thanh Loc Commune	
● Estimated Land Area (ha): 152.00	
● Estimated Total Investment (VND Billion): 2,068	
● Land Fund Creation Mechanism: - Land acquisition by the State	
● Investor Selection Method: - State Land Acquisition	
● Project Proposing Authority: - Provincial Economic Zone Authority	Scan QR 
● Legal Basis: See more at the QR code	
● Current Land Status: - The site has been cleared and compensated by the State, reaching 99.79% completion. (Currently, there are 21 secondary manufacturing and business projects in operation within the area). - Industrial park infrastructure: primarily funded by the state budget.	
● Notes: See more at the QR code	

PROJECT 50

INVESTMENT PROJECT FOR CONSTRUCTION AND BUSINESS OF INFRASTRUCTURE OF THUAN YEN INDUSTRIAL PARK	
● Location: To Chau Ward	
● Estimated Land Area (ha): 134.00	
● Estimated Total Investment (VND Billion): 1,785	
● Land Fund Creation Mechanism: - State Land Acquisition	
● Investor Selection Method: - Auction of land use rights	
● Project Proposing Authority: - Provincial Economic Zone Authority	Scan QR 
● Legal Basis: See more at the QR code	
● Current Land Status: - The land has been compensated and site-cleared by the State, reaching a rate of approximately 98.07%. Currently, there is 01 production and business project in operation.	
● Notes: See more at the QR code	

DANH MỤC DỰ ÁN ĐẦU GIÁ (06 DỰ ÁN)

LĨNH VỰC THƯƠNG MẠI - DỊCH VỤ - DU LỊCH (02 DỰ ÁN)

DỰ ÁN 51

TRUNG TÂM THƯƠNG MẠI HỘI NGHỊ - NHÀ HÀNG KHÁCH SẠN
PHƯỜNG LONG HUNG

- **Địa điểm:** Phường Long Phú
- **Quy mô dự kiến (ha):** 0,37
- **Tổng mức đầu tư dự kiến (Tỷ VND):** 490
- **Cơ chế tạo quỹ đất:**
 - Nhà nước giao đất thông qua hình thức đấu giá
- **Hình thức lựa chọn nhà đầu tư:**
 - Đấu giá
- **Cơ quan chịu trách nhiệm đề xuất dự án:**
 - Trung tâm Phát triển Quỹ đất tỉnh
- **Cơ sở pháp lý:** Xem thêm tại mã QR
- **Hiện trạng sử dụng đất:** Xem thêm tại mã QR
- **Ghi chú:** Xem thêm tại mã QR

Quét mã QR



DỰ ÁN 52

SIÊU THỊ TỔNG HỢP

- **Địa điểm:** Xã An Châu
- **Quy mô dự kiến (ha):** 0,6255
- **Tổng mức đầu tư dự kiến (Tỷ VND):** 70
- **Cơ chế tạo quỹ đất:**
 - Nhà nước giao đất thông qua hình thức đấu giá
- **Hình thức lựa chọn nhà đầu tư:**
 - Đấu giá quyền sử dụng đất
- **Cơ quan chịu trách nhiệm đề xuất dự án:**
 - UBND xã An Châu
- **Cơ sở pháp lý:** Xem thêm tại mã QR
- **Hiện trạng sử dụng đất:** Đất công
- **Ghi chú:** Xem thêm tại mã QR

Quét mã QR



LIST OF PROJECTS FOR LAND USE RIGHTS AUCTION (06 PROJECTS)

—TRADE, SERVICES AND TOURISM SECTOR (02 PROJECTS)—

PROJECT 51

COMMERCIAL CENTER - CONFERENCE CENTER - RESTAURANT - HOTEL IN LONG HUNG WARD

- **Location:** Long Phu Ward
- **Estimated Land Area (ha):** 0.37
- **Estimated Total Investment (VND Billion):** 490
- **Land Fund Creation Mechanism:**
- State Land Acquisition
- **Investor Selection Method:**
- Auction of land use rights
- **Project Proposing Authority:**
- Provincial Land Fund Development Center
- **Legal Basis:** See more at the QR code
- **Current Land Status:** See more at the QR code
- **Notes:** See more at the QR code

Scan QR



PROJECT 52

GENERAL SUPERMARKET

- **Location:** An Chau Commune
- **Estimated Land Area (ha):** 0.6255
- **Estimated Total Investment (VND Billion):** 70
- **Land Fund Creation Mechanism:**
- The State allocates land through the form of auction
- **Investor Selection Method:**
- Auction of land use rights
- **Project Proposing Authority:**
- People's Committee of An Chau Commune
- **Legal Basis:** See more at the QR code
- **Current Land Status:** Public land
- **Notes:** See more at the QR code

Scan QR



DANH MỤC DỰ ÁN LỰA CHỌN NHÀ ĐẦU TƯ THEO NGHỊ QUYẾT 171/2024/QH15 (28 DỰ ÁN)

DỰ ÁN 53

KHU ĐÔ THỊ MỚI AN CHÂU

- **Địa điểm:** Xã An Châu
- **Quy mô dự kiến (ha):** 15,74
- **Tổng mức đầu tư dự kiến (Tỷ VND):** 394
- **Cơ chế tạo quỹ đất:**
- Tự thỏa thuận
- **Hình thức lựa chọn nhà đầu tư:**
- Lựa chọn nhà đầu tư theo Nghị quyết 171/2024/QH15
- **Cơ quan chịu trách nhiệm đề xuất dự án:**
- Sở Nông nghiệp và Môi trường
- **Cơ sở pháp lý:** Xem thêm tại mã QR
- **Hiện trạng sử dụng đất:** Nhà đầu tư đã thỏa thuận nhận chuyển nhượng QSDĐ, đất ở tại nông thôn
- **Ghi chú:** Xem thêm tại mã QR

Quét mã QR



DỰ ÁN 54

KHU ĐÔ THỊ XANH THỊ TRẤN AN CHÂU

- **Địa điểm:** Xã An Châu
- **Quy mô dự kiến (ha):** 9,019.78
- **Tổng mức đầu tư dự kiến (Tỷ VND):** 225,494.5
- **Cơ chế tạo quỹ đất:**
- Tự thỏa thuận
- **Hình thức lựa chọn nhà đầu tư:**
- Lựa chọn nhà đầu tư theo Nghị quyết 171/2024/QH15
- **Cơ quan chịu trách nhiệm đề xuất dự án:**
- Sở Nông nghiệp và Môi trường
- **Cơ sở pháp lý:** Xem thêm tại mã QR
- **Hiện trạng sử dụng đất:** Nhà đầu tư đã thỏa thuận nhận chuyển nhượng QSDĐ
- **Ghi chú:** Xem thêm tại mã QR

Quét mã QR



DỰ ÁN 55

DỰ ÁN NHÀ Ở THƯƠNG MẠI ĐƯỜNG HỒ QUÝ LY

- **Địa điểm:** Phường Long Xuyên
- **Quy mô dự kiến (ha):** 0,92
- **Tổng mức đầu tư dự kiến (Tỷ VND):** 225
- **Cơ chế tạo quỹ đất:**
- Tự thỏa thuận
- **Hình thức lựa chọn nhà đầu tư:**
- Lựa chọn nhà đầu tư theo Nghị quyết 171/2024/QH15
- **Cơ quan chịu trách nhiệm đề xuất dự án:**
- Sở Nông nghiệp và Môi trường
- **Cơ sở pháp lý:** Xem thêm tại mã QR
- **Hiện trạng sử dụng đất:** Xem thêm tại mã QR
- **Ghi chú:** Xem thêm tại mã QR

Quét mã QR



DỰ ÁN 56

KHU ĐÔ THỊ THƯƠNG MẠI BẮC KÊNH ĐÀO

- **Địa điểm:** Phường Châu Đốc
- **Quy mô dự kiến (ha):** 9,92
- **Tổng mức đầu tư dự kiến (Tỷ VND):** 385
- **Cơ chế tạo quỹ đất:**
- Tự thỏa thuận
- **Hình thức lựa chọn nhà đầu tư:**
- Lựa chọn nhà đầu tư theo Nghị quyết 171/2024/QH15
- **Cơ quan chịu trách nhiệm đề xuất dự án:**
- Sở Nông nghiệp và Môi trường
- **Cơ sở pháp lý:** Xem thêm tại mã QR
- **Hiện trạng sử dụng đất:** Dự án thỏa thuận nhận chuyển nhượng quyền sử dụng đất, đất ở tại đô thị
- **Ghi chú:** Xem thêm tại mã QR

Quét mã QR



DỰ ÁN 57

KHU DÂN CƯ LÀNG CHÀI BÃI THOM

- **Địa điểm:** Đặc khu Phú Quốc
- **Quy mô dự kiến (ha):** 3,80
- **Tổng mức đầu tư dự kiến (Tỷ VND):** 320
- **Cơ chế tạo quỹ đất:**
- Tự thỏa thuận
- **Hình thức lựa chọn nhà đầu tư:**
- Lựa chọn nhà đầu tư theo Nghị quyết 171/2024/QH15
- **Cơ quan chịu trách nhiệm đề xuất dự án:**
- Sở Nông nghiệp và Môi trường
- **Cơ sở pháp lý:** Xem thêm tại mã QR
- **Hiện trạng sử dụng đất:**
- Nhà đầu tư có QSDĐ, đất ở đô thị
- **Ghi chú:** Xem thêm tại mã QR

Quét mã QR



DỰ ÁN 58


KHU ĐÔ THỊ HỖN HỢP CAO CẤP ĐẢO NGỌC


- **Địa điểm:** Đặc khu Phú Quốc
- **Quy mô dự kiến (ha):** 1,68
- **Tổng mức đầu tư dự kiến (Tỷ VND):** 2.500
- **Cơ chế tạo quỹ đất:**
- Tự thỏa thuận
- **Hình thức lựa chọn nhà đầu tư:**
- Lựa chọn nhà đầu tư theo Nghị quyết 171/2024/QH15
- **Cơ quan chịu trách nhiệm đề xuất dự án:**
- Sở Nông nghiệp và Môi trường
- **Cơ sở pháp lý:** Xem thêm tại mã QR
- **Hiện trạng sử dụng đất:**
- Nhà đầu tư có QSDĐ, đất ở đô thị
- **Ghi chú:** Xem thêm tại mã QR


Quét mã QR




LIST OF PROJECTS FOR INVESTOR SELECTION UNDER RESOLUTION
NO. 171/2024/QH15 (28 PROJECTS)


PROJECT 53	
AN CHAU NEW URBAN AREA	
● Location: An Chau Commune	
● Estimated Land Area (ha): 15.74	
● Estimated Total Investment (VND Billion): 394	
● Land Fund Creation Mechanism: - Negotiated Land Acquisition	
● Investor Selection Method: Investor selection in accordance with Resolution No. 171/2024/QH15	
● Project Proposing Authority: - Department of Agriculture and Environment	Scan QR
● Legal Basis: See more at the QR code	
● Current Land Status: The investor has agreed on the transfer of land use rights, Rural residential land.	
● Notes: See more at the QR code	

PROJECT 54	
AN CHAU TOWN GREEN URBAN AREA	
● Location: An Chau Commune	
● Estimated Land Area (ha): 9.019,78	
● Estimated Total Investment (VND Billion): 225.494,5	
● Land Fund Creation Mechanism: - Negotiated Land Acquisition	
● Investor Selection Method: Investor selection in accordance with Resolution No. 171/2024/QH15	
● Project Proposing Authority: - Department of Agriculture and Environment	Scan QR
● Legal Basis: See more at the QR code	
● Current Land Status: The investor has agreed on the transfer of land use rights	
● Notes: See more at the QR code	

PROJECT 55	
COMMERCIAL HOUSING PROJECT ON HO QUY LY STREET	
● Location: My Quy Ward	
● Estimated Land Area (ha): 0.92	
● Estimated Total Investment (VND Billion): 225	
● Land Fund Creation Mechanism: - Negotiated Land Acquisition	
● Investor Selection Method: Investor selection in accordance with Resolution No. 171/2024/QH15	
● Project Proposing Authority: - Department of Agriculture and Environment	Scan QR
● Legal Basis: See more at the QR code	
● Current Land Status: See more at the QR code	
● Notes: See more at the QR code	

PROJECT 56	
BAC KENH DAO COMMERCIAL URBAN AREA	
● Location: Chau Doc Ward	
● Estimated Land Area (ha): 9.92	
● Estimated Total Investment (VND Billion): 385	
● Land Fund Creation Mechanism: - Negotiated Land Acquisition	
● Investor Selection Method: Investor selection in accordance with Resolution No. 171/2024/QH15	
● Project Proposing Authority: - Department of Agriculture and Environment	Scan QR
● Legal Basis: See more at the QR code	
● Current Land Status: Project implemented through agreement on transfer of land use rights, urban residential land	
● Notes: See more at the QR code	

PROJECT 57	
BAI THOM FISHING VILLAGE RESIDENTIAL AREA	
● Location: Phu Quoc special zone	
● Estimated Land Area (ha): 3.80	
● Estimated Total Investment (VND Billion): 320	
● Land Fund Creation Mechanism: - Negotiated Land Acquisition	
● Investor Selection Method: Investor selection in accordance with Resolution No. 171/2024/QH15	
● Project Proposing Authority: - Department of Agriculture and Environment	Scan QR
● Legal Basis: See more at the QR code	
● Current Land Status: Investors holding land use rights for urban residential land	
● Notes: See more at the QR code	

PROJECT 58	
HIGH-RISE MIXED-USE URBAN AREA AT DAO NGOC	
● Location: Phu Quoc special zone	
● Estimated Land Area (ha): 1.68	
● Estimated Total Investment (VND Billion): 2,500	
● Land Fund Creation Mechanism: - Negotiated Land Acquisition	
● Investor Selection Method: Investor selection in accordance with Resolution No. 171/2024/QH15	
● Project Proposing Authority: - Department of Agriculture and Environment	Scan QR
● Legal Basis: See more at the QR code	
● Current Land Status: Investors holding land use rights for urban residential land	
● Notes: See more at the QR code	

DANH MỤC DỰ ÁN LỰA CHỌN NHÀ ĐẦU TƯ THEO NGHỊ QUYẾT 171/2024/QH15 (28 DỰ ÁN)

DỰ ÁN 59

KHU ĐÔ THỊ CAO CẤP ĐẢO NGỌC

- **Địa điểm:** Đặc khu Phú Quốc
- **Quy mô dự kiến (ha):** 0,56
- **Tổng mức đầu tư dự kiến (Tỷ VND):** 1.000
- **Cơ chế tạo quỹ đất:**
- Tự thỏa thuận
- **Hình thức lựa chọn nhà đầu tư:**
- Lựa chọn nhà đầu tư theo Nghị quyết 171/2024/QH15
- **Cơ quan chịu trách nhiệm đề xuất dự án:**
- Sở Nông nghiệp và Môi trường
- **Cơ sở pháp lý:** Xem thêm tại mã QR
- **Hiện trạng sử dụng đất:**
- Nhà đầu tư có quyền QSDĐ, đất ở đô thị
- **Ghi chú:** Xem thêm tại mã QR

Quét mã QR



DỰ ÁN 60

KHU DÂN CƯ MINH LƯƠNG

- **Địa điểm:** Xã Châu Thành
- **Quy mô dự kiến (ha):** 9,95
- **Tổng mức đầu tư dự kiến (Tỷ VND):** 86,65
- **Cơ chế tạo quỹ đất:**
- Tự thỏa thuận
- **Hình thức lựa chọn nhà đầu tư:**
- Lựa chọn nhà đầu tư theo Nghị quyết 171/2024/QH15
- **Cơ quan chịu trách nhiệm đề xuất dự án:**
- Sở Nông nghiệp và Môi trường
- **Cơ sở pháp lý:** Xem thêm tại mã QR
- **Hiện trạng sử dụng đất:** Dự án đang có quyền sử dụng đất, đất ở tại nông thôn
- **Ghi chú:** Xem thêm tại mã QR

Quét mã QR



DỰ ÁN 61

KHU BIỆT THỰ CAO CẤP PHÚ QUỐC RIVERSIDE VILLAS

- **Địa điểm:** Đặc khu Phú Quốc
- **Quy mô dự kiến (ha):** 4,04
- **Tổng mức đầu tư dự kiến (Tỷ VND):** 390
- **Cơ chế tạo quỹ đất:**
- Tự thỏa thuận
- **Hình thức lựa chọn nhà đầu tư:**
- Lựa chọn nhà đầu tư theo Nghị quyết 171/2024/QH15
- **Cơ quan chịu trách nhiệm đề xuất dự án:**
- Sở Nông nghiệp và Môi trường
- **Cơ sở pháp lý:** Xem thêm tại mã QR
- **Hiện trạng sử dụng đất:** Dự án thỏa thuận nhận chuyển quyền, đất ở tại đô thị
- **Ghi chú:** Xem thêm tại mã QR

Quét mã QR



DỰ ÁN 62

KHU ĐÔ THỊ MỚI SAO MAI BÌNH LONG

- **Địa điểm:** Xã Châu Phú
- **Quy mô dự kiến (ha):** 98,03
- **Tổng mức đầu tư dự kiến (Tỷ VND):** 940
- **Cơ chế tạo quỹ đất:**
- Tự thỏa thuận
- **Hình thức lựa chọn nhà đầu tư:**
- Lựa chọn nhà đầu tư theo Nghị quyết 171/2024/QH15
- **Cơ quan chịu trách nhiệm đề xuất dự án:**
- Sở Nông nghiệp và Môi trường
- **Cơ sở pháp lý:** Xem thêm tại mã QR
- **Hiện trạng sử dụng đất:** Dự án thỏa thuận nhận chuyển quyền, đất ở tại đô thị
- **Ghi chú:** Xem thêm tại mã QR

Quét mã QR



DỰ ÁN 63

KHU DÂN CƯ AN VƯƠNG

- **Địa điểm:** Phường Bình Đức
- **Quy mô dự kiến (ha):** 3,49
- **Tổng mức đầu tư dự kiến (Tỷ VND):** 120
- **Cơ chế tạo quỹ đất:**
- Tự thỏa thuận
- **Hình thức lựa chọn nhà đầu tư:**
- Lựa chọn nhà đầu tư theo Nghị quyết 171/2024/QH15
- **Cơ quan chịu trách nhiệm đề xuất dự án:**
- Sở Nông nghiệp và Môi trường
- **Cơ sở pháp lý:** Xem thêm tại mã QR
- **Hiện trạng sử dụng đất:** Dự án thỏa thuận nhận chuyển quyền, đất ở tại đô thị
- **Ghi chú:** Xem thêm tại mã QR

Quét mã QR



DỰ ÁN 64


KHU DÂN CƯ THỌ NGUYỄN


- **Địa điểm:** Phường Châu Đốc
- **Quy mô dự kiến (ha):** 4,93
- **Tổng mức đầu tư dự kiến (Tỷ VND):** 362
- **Cơ chế tạo quỹ đất:**
- Tự thỏa thuận
- **Hình thức lựa chọn nhà đầu tư:**
- Lựa chọn nhà đầu tư theo Nghị quyết 171/2024/QH15
- **Cơ quan chịu trách nhiệm đề xuất dự án:**
- Sở Nông nghiệp và Môi trường
- **Cơ sở pháp lý:** Xem thêm tại mã QR
- **Hiện trạng sử dụng đất:** Dự án thỏa thuận nhận chuyển quyền, đất ở tại đô thị
- **Ghi chú:** Xem thêm tại mã QR


Quét mã QR




LIST OF PROJECTS FOR INVESTOR SELECTION UNDER RESOLUTION
NO. 171/2024/QH15 (28 PROJECTS)


PROJECT 59 DAO NGOC HIGH-RISE URBAN AREA	
● Location: Phu Quoc Special Zone	
● Estimated Land Area (ha): 0.56	
● Estimated Total Investment (VND Billion): 1.000	
● Land Fund Creation Mechanism: - Negotiated Land Acquisition	
● Investor Selection Method: Investor selection in accordance with Resolution No. 171/2024/QH15	
● Project Proposing Authority: - Department of Agriculture and Environment	Scan QR 
● Legal Basis: See more at the QR code	
● Current Land Status: Investors holding land use rights for urban residential land	
● Notes: See more at the QR code	

PROJECT 60 MINH LUONG RESIDENTIAL AREA	
● Location: Chau Thanh Commune	
● Estimated Land Area (ha): 9.95	
● Estimated Total Investment (VND Billion): 86.65	
● Land Fund Creation Mechanism: - Negotiated Land Acquisition	
● Investor Selection Method: Investor selection in accordance with Resolution No. 171/2024/QH15	
● Project Proposing Authority: - Department of Agriculture and Environment	Scan QR 
● Legal Basis: See more at the QR code	
● Current Land Status: The project is currently using land with recognized land use rights; the land is rural residential land	
● Notes: See more at the QR code	

PROJECT 61 PHU QUOC RIVERSIDE HIGH-END VILLA COMPLEX	
● Location: Phu Quoc Special Zone	
● Estimated Land Area (ha): 4.04	
● Estimated Total Investment (VND Billion): 390	
● Land Fund Creation Mechanism: - Negotiated Land Acquisition	
● Investor Selection Method: Investor selection in accordance with Resolution No. 171/2024/QH15	
● Project Proposing Authority: - Department of Agriculture and Environment	Scan QR 
● Legal Basis: See more at the QR code	
● Current Land Status: Project implemented through land-use rights transfer; urban residential land	
● Notes: See more at the QR code	

PROJECT 62 SAO MAI BINH LONG NEW URBAN AREA	
● Location: Chau Phu Commune	
● Estimated Land Area (ha): 98.03	
● Estimated Total Investment (VND Billion): 940	
● Land Fund Creation Mechanism: - Negotiated Land Acquisition	
● Investor Selection Method: Investor selection in accordance with Resolution No. 171/2024/QH15	
● Project Proposing Authority: - Department of Agriculture and Environment	Scan QR 
● Legal Basis: See more at the QR code	
● Current Land Status: Project implemented through land-use rights transfer; urban residential land	
● Notes: See more at the QR code	

PROJECT 63 AN VUONG RESIDENTIAL AREA	
● Location: Binh Duc Ward	
● Estimated Land Area (ha): 3.49	
● Estimated Total Investment (VND Billion): 120	
● Land Fund Creation Mechanism: - Negotiated Land Acquisition	
● Investor Selection Method: Investor selection in accordance with Resolution No. 171/2024/QH15	
● Project Proposing Authority: - Department of Agriculture and Environment	Scan QR 
● Legal Basis: See more at the QR code	
● Current Land Status: Project implemented through land-use rights transfer; urban residential land	
● Notes: See more at the QR code	

PROJECT 64 THO NGUYEN RESIDENTIAL AREA	
● Location: Chau Duc Ward	
● Estimated Land Area (ha): 4.93	
● Estimated Total Investment (VND Billion): 362	
● Land Fund Creation Mechanism: - Negotiated Land Acquisition	
● Investor Selection Method: Investor selection in accordance with Resolution No. 171/2024/QH15	
● Project Proposing Authority: - Department of Agriculture and Environment	Scan QR 
● Legal Basis: See more at the QR code	
● Current Land Status: Project implemented through land-use rights transfer; urban residential land	
● Notes: See more at the QR code	

DANH MỤC DỰ ÁN LỰA CHỌN NHÀ ĐẦU TƯ
THEO NGHỊ QUYẾT 171/2024/QH15 (28 DỰ ÁN)

DỰ ÁN 65

KHU ĐÔ THỊ MỚI
VĨNH THẠNH TRUNG

- **Địa điểm:** Xã Vĩnh Thạnh Trung
- **Quy mô dự kiến (ha):** 19,95
- **Tổng mức đầu tư dự kiến (Tỷ VND):** 215
- **Cơ chế tạo quỹ đất:**
- Tự thỏa thuận
- **Hình thức lựa chọn nhà đầu tư:**
- Lựa chọn nhà đầu tư theo Nghị quyết 171/2024/QH15
- **Cơ quan chịu trách nhiệm đề xuất dự án:**
- Sở Nông nghiệp và Môi trường
- **Cơ sở pháp lý:** Xem thêm tại mã QR
- **Hiện trạng sử dụng đất:** Dự án thỏa thuận nhận chuyển quyền, đất ở tại đô thị
- **Ghi chú:** Xem thêm tại mã QR

Quét mã QR



DỰ ÁN 66

KHU DÂN CƯ
TÂN HƯNG THỊNH

- **Địa điểm:** Phường Vĩnh Thông
- **Quy mô dự kiến (ha):** 3,12
- **Tổng mức đầu tư dự kiến (Tỷ VND):** 306
- **Cơ chế tạo quỹ đất:**
- Tự thỏa thuận
- **Hình thức lựa chọn nhà đầu tư:**
- Lựa chọn nhà đầu tư theo Nghị quyết 171/2024/QH15
- **Cơ quan chịu trách nhiệm đề xuất dự án:**
- Sở Nông nghiệp và Môi trường
- **Cơ sở pháp lý:** Xem thêm tại mã QR
- **Hiện trạng sử dụng đất:** Dự án thỏa thuận nhận chuyển quyền, đất ở tại đô thị
- **Ghi chú:** Xem thêm tại mã QR

Quét mã QR



DỰ ÁN 67

KHU DÂN CƯ
KHÁNH HIỆP PHÚ QUỐC

- **Địa điểm:** Đặc khu Phú Quốc
- **Quy mô dự kiến (ha):** 5,57
- **Tổng mức đầu tư dự kiến (Tỷ VND):** 550
- **Cơ chế tạo quỹ đất:**
- Tự thỏa thuận
- **Hình thức lựa chọn nhà đầu tư:**
- Lựa chọn nhà đầu tư theo Nghị quyết 171/2024/QH15
- **Cơ quan chịu trách nhiệm đề xuất dự án:**
- Sở Nông nghiệp và Môi trường
- **Cơ sở pháp lý:** Xem thêm tại mã QR
- **Hiện trạng sử dụng đất:** Dự án thỏa thuận nhận chuyển quyền, đất ở tại đô thị
- **Ghi chú:** Xem thêm tại mã QR

Quét mã QR



DỰ ÁN 68

KHU ĐÔ THỊ MỚI
GARDEN VIEW

- **Địa điểm:** Xã Kiên Lương
- **Quy mô dự kiến (ha):** 9,30
- **Tổng mức đầu tư dự kiến (Tỷ VND):** 283
- **Cơ chế tạo quỹ đất:**
- Tự thỏa thuận
- **Hình thức lựa chọn nhà đầu tư:**
- Lựa chọn nhà đầu tư theo Nghị quyết 171/2024/QH15
- **Cơ quan chịu trách nhiệm đề xuất dự án:**
- Sở Nông nghiệp và Môi trường
- **Cơ sở pháp lý:** Xem thêm tại mã QR
- **Hiện trạng sử dụng đất:** Dự án thỏa thuận nhận chuyển quyền, đất ở tại đô thị
- **Ghi chú:** Xem thêm tại mã QR

Quét mã QR



DỰ ÁN 69

KHU ĐÔ THỊ MỚI
SAO MAI TÂY KHÁNH 4&5

- **Địa điểm:** Phường Long Xuyên
- **Quy mô dự kiến (ha):** 61,08
- **Tổng mức đầu tư dự kiến (Tỷ VND):** 1.220
- **Cơ chế tạo quỹ đất:**
- Tự thỏa thuận
- **Hình thức lựa chọn nhà đầu tư:**
- Lựa chọn nhà đầu tư theo Nghị quyết 171/2024/QH15
- **Cơ quan chịu trách nhiệm đề xuất dự án:**
- Sở Nông nghiệp và Môi trường
- **Cơ sở pháp lý:** Xem thêm tại mã QR
- **Hiện trạng sử dụng đất:** Dự án thỏa thuận nhận chuyển quyền, đất ở tại đô thị
- **Ghi chú:** Xem thêm tại mã QR

Quét mã QR



DỰ ÁN 70

KHU ĐÔ THỊ
SAO MAI BÌNH KHÁNH 4

- **Địa điểm:** Phường Bình Đức
- **Quy mô dự kiến (ha):** 32,90
- **Tổng mức đầu tư dự kiến (Tỷ VND):** 450
- **Cơ chế tạo quỹ đất:**
- Tự thỏa thuận
- **Hình thức lựa chọn nhà đầu tư:**
- Lựa chọn nhà đầu tư theo Nghị quyết 171/2024/QH15
- **Cơ quan chịu trách nhiệm đề xuất dự án:**
- Sở Nông nghiệp và Môi trường
- **Cơ sở pháp lý:** Xem thêm tại mã QR
- **Hiện trạng sử dụng đất:** Dự án thỏa thuận nhận chuyển quyền, đất ở tại đô thị
- **Ghi chú:** Xem thêm tại mã QR

Quét mã QR



LIST OF PROJECTS FOR INVESTOR SELECTION UNDER RESOLUTION
NO. 171/2024/QH15 (28 PROJECTS)

PROJECT 65

VINH THANH TRUNG
NEW URBAN AREA

- **Location:** Vinh Thanh Trung Commune
- **Estimated Land Area (ha):** 19.95
- **Estimated Total Investment (VND Billion):** 215
- **Land Fund Creation Mechanism:**
- Negotiated Land Acquisition
- **Investor Selection Method:** Investor selection in accordance with Resolution No. 171/2024/QH15
- **Project Proposing Authority:**
- Department of Agriculture and Environment
- **Legal Basis:** See more at the QR code
- **Current Land Status:** Project implemented through land-use rights transfer; urban residential land
- **Notes:** See more at the QR code

Scan QR



PROJECT 66

TAN HUNG THINH
RESIDENTIAL AREA

- **Location:** Vinh Thong Ward
- **Estimated Land Area (ha):** 3.12
- **Estimated Total Investment (VND Billion):** 306
- **Land Fund Creation Mechanism:**
- Negotiated Land Acquisition
- **Investor Selection Method:** Investor selection in accordance with Resolution No. 171/2024/QH15
- **Project Proposing Authority:**
- Department of Agriculture and Environment
- **Legal Basis:** See more at the QR code
- **Current Land Status:** Project implemented through land-use rights transfer; urban residential land
- **Notes:** See more at the QR code

Scan QR



PROJECT 67

KHANH HIEP PHU QUOC
RESIDENTIAL DEVELOPMENT

- **Location:** Phu Quoc Special Zone
- **Estimated Land Area (ha):** 5.57
- **Estimated Total Investment (VND Billion):** 550
- **Land Fund Creation Mechanism:**
- Negotiated Land Acquisition
- **Investor Selection Method:** Investor selection in accordance with Resolution No. 171/2024/QH15
- **Project Proposing Authority:**
- Department of Agriculture and Environment
- **Legal Basis:** See more at the QR code
- **Current Land Status:** Project implemented through land-use rights transfer; urban residential land
- **Notes:** See more at the QR code

Scan QR



PROJECT 68

GARDEN VIEW NEW
URBAN AREA

- **Location:** Kien Luong Commune
- **Estimated Land Area (ha):** 9.30
- **Estimated Total Investment (VND Billion):** 283
- **Land Fund Creation Mechanism:**
- Negotiated Land Acquisition
- **Investor Selection Method:** Investor selection in accordance with Resolution No. 171/2024/QH15
- **Project Proposing Authority:**
- Department of Agriculture and Environment
- **Legal Basis:** See more at the QR code
- **Current Land Status:** Project implemented through land-use rights transfer; urban residential land
- **Notes:** See more at the QR code

Scan QR



PROJECT 69

SAO MAI TAY KHANH 4 & 5 NEW
URBAN AREA

- **Location:** Long Xuyen Ward
- **Estimated Land Area (ha):** 61.08
- **Estimated Total Investment (VND Billion):** 1,220
- **Land Fund Creation Mechanism:**
- Negotiated Land Acquisition
- **Investor Selection Method:** Investor selection in accordance with Resolution No. 171/2024/QH15
- **Project Proposing Authority:**
- Department of Agriculture and Environment
- **Legal Basis:** See more at the QR code
- **Current Land Status:** Project implemented through land-use rights transfer; urban residential land
- **Notes:** See more at the QR code

Scan QR



PROJECT 70

SAO MAI BINH KHANH 4
URBAN AREA

- **Location:** Binh Duc Ward
- **Estimated Land Area (ha):** 32.90
- **Estimated Total Investment (VND Billion):** 450
- **Land Fund Creation Mechanism:**
- Negotiated Land Acquisition
- **Investor Selection Method:** Investor selection in accordance with Resolution No. 171/2024/QH15
- **Project Proposing Authority:**
- Department of Agriculture and Environment
- **Legal Basis:** See more at the QR code
- **Current Land Status:** Project implemented through land-use rights transfer; urban residential land
- **Notes:** See more at the QR code

Scan QR



DANH MỤC DỰ ÁN LỰA CHỌN NHÀ ĐẦU TƯ THEO NGHỊ QUYẾT 171/2024/QH15 (28 DỰ ÁN)

DỰ ÁN 71

KHU ĐÔ THỊ MỚI BÌNH KHÁNH

- **Địa điểm:** Phường Bình Đức
- **Quy mô dự kiến (ha):** 131,95
- **Tổng mức đầu tư dự kiến (Tỷ VND):** 4.768
- **Cơ chế tạo quỹ đất:**
- Tự thỏa thuận
- **Hình thức lựa chọn nhà đầu tư:**
- Lựa chọn nhà đầu tư theo Nghị quyết 171/2024/QH15
- **Cơ quan chịu trách nhiệm đề xuất dự án:**
- Sở Nông nghiệp và Môi trường
- **Cơ sở pháp lý:** Xem thêm tại mã QR
- **Hiện trạng sử dụng đất:** Dự án thỏa thuận nhận chuyển quyền, đất ở tại đô thị
- **Ghi chú:** Xem thêm tại mã QR

Quét mã QR



DỰ ÁN 72

KHU DÂN CƯ HỒN ĐỐC VÀ DU LỊCH SINH THÁI NGHỈ DƯỠNG

- **Địa điểm:** Xã Tiên Hải
- **Quy mô dự kiến (ha):** 9,94
- **Tổng mức đầu tư dự kiến (Tỷ VND):** 350
- **Cơ chế tạo quỹ đất:**
- Tự thỏa thuận
- **Hình thức lựa chọn nhà đầu tư:**
- Lựa chọn nhà đầu tư theo Nghị quyết 171/2024/QH15
- **Cơ quan chịu trách nhiệm đề xuất dự án:**
- Sở Nông nghiệp và Môi trường
- **Cơ sở pháp lý:** Xem thêm tại mã QR
- **Hiện trạng sử dụng đất:** Dự án thỏa thuận nhận chuyển quyền, đất ở tại nông thôn
- **Ghi chú:** Xem thêm tại mã QR

Quét mã QR



DỰ ÁN 73

KHU DÂN CƯ PHÚ GIA PHÁT CHÂU THÀNH

- **Địa điểm:** Xã Bình An
- **Quy mô dự kiến (ha):** 5,48
- **Tổng mức đầu tư dự kiến (Tỷ VND):** 54
- **Cơ chế tạo quỹ đất:**
- Tự thỏa thuận
- **Hình thức lựa chọn nhà đầu tư:**
- Lựa chọn nhà đầu tư theo Nghị quyết 171/2024/QH15
- **Cơ quan chịu trách nhiệm đề xuất dự án:**
- Sở Nông nghiệp và Môi trường
- **Cơ sở pháp lý:** Xem thêm tại mã QR
- **Hiện trạng sử dụng đất:** Dự án thỏa thuận nhận chuyển quyền, đất ở tại nông thôn
- **Ghi chú:** Xem thêm tại mã QR

Quét mã QR



DỰ ÁN 74

KHU ĐÔ THỊ MỚI SAO MAI TÂY THỊ TRẤN CÁI DẦU

- **Địa điểm:** Xã An Châu
- **Quy mô dự kiến (ha):** 47,08
- **Tổng mức đầu tư dự kiến (Tỷ VND):** 485
- **Cơ chế tạo quỹ đất:**
- Tự thỏa thuận
- **Hình thức lựa chọn nhà đầu tư:**
- Lựa chọn nhà đầu tư theo Nghị quyết 171/2024/QH15
- **Cơ quan chịu trách nhiệm đề xuất dự án:**
- Sở Nông nghiệp và Môi trường
- **Cơ sở pháp lý:** Xem thêm tại mã QR
- **Hiện trạng sử dụng đất:** Dự án thỏa thuận nhận chuyển quyền, đất ở tại nông thôn
- **Ghi chú:** Xem thêm tại mã QR

Quét mã QR



DỰ ÁN 75

KHU ĐÔ THỊ SAO MAI

- **Địa điểm:** Phường Tân Châu
- **Quy mô dự kiến (ha):** 98,70
- **Tổng mức đầu tư dự kiến (Tỷ VND):** 1.100
- **Cơ chế tạo quỹ đất:**
- Tự thỏa thuận
- **Hình thức lựa chọn nhà đầu tư:**
- Lựa chọn nhà đầu tư theo Nghị quyết 171/2024/QH15
- **Cơ quan chịu trách nhiệm đề xuất dự án:**
- Sở Nông nghiệp và Môi trường
- **Cơ sở pháp lý:** Xem thêm tại mã QR
- **Hiện trạng sử dụng đất:** Dự án vừa có quyền sử dụng đất và nhận quyền sử dụng đất
- **Ghi chú:** Xem thêm tại mã QR

Quét mã QR



DỰ ÁN 76

DỰ ÁN KHU DÂN CƯ THỊ TRẤN ÓC EO

- **Địa điểm:** Xã Óc Eo, tỉnh An Giang
- **Quy mô dự kiến (ha):** 1,9
- **Tổng mức đầu tư dự kiến (Tỷ VND):** 42,056
- **Cơ chế tạo quỹ đất:**
- Tự thỏa thuận
- **Hình thức lựa chọn nhà đầu tư:**
- Lựa chọn nhà đầu tư theo Nghị quyết 171/2024/QH15
- **Cơ quan chịu trách nhiệm đề xuất dự án:**
- Sở Nông nghiệp và Môi trường
- **Cơ sở pháp lý:** Xem thêm tại mã QR
- **Hiện trạng sử dụng đất:** Dự án thỏa thuận nhận chuyển quyền, đất tại nông thôn
- **Ghi chú:** Xem thêm tại mã QR

Quét mã QR



LIST OF PROJECTS FOR INVESTOR SELECTION UNDER RESOLUTION
NO. 171/2024/QH15 (28 PROJECTS)

PROJECT 71

BINH KHANH NEW
URBAN AREA

- **Location:** Binh Duc Ward
- **Estimated Land Area (ha):** 131.95
- **Estimated Total Investment (VND Billion):** 4,768
- **Land Fund Creation Mechanism:**
- Negotiated Land Acquisition
- **Investor Selection Method:** Investor selection in accordance with Resolution No. 171/2024/QH15
- **Project Proposing Authority:**
- Department of Agriculture and Environment
- **Legal Basis:** See more at the QR code
- **Current Land Status:** Project implemented through land-use rights transfer; urban residential land
- **Notes:** See more at the QR code

Scan QR



PROJECT 72

HON DOC RESIDENTIAL AREA AND ECO-RESORT
TOURISM DEVELOPMENT

- **Location:** Tien Hai Commune
- **Estimated Land Area (ha):** 9.94
- **Estimated Total Investment (VND Billion):** 350
- **Land Fund Creation Mechanism:**
- Negotiated Land Acquisition
- **Investor Selection Method:** Investor selection in accordance with Resolution No. 171/2024/QH15
- **Project Proposing Authority:**
- Department of Agriculture and Environment
- **Legal Basis:** See more at the QR code
- **Current Land Status:** Project implemented through land-use rights transfer; rural residential land
- **Notes:** See more at the QR code

Scan QR



PROJECT 73

PHU GIA PHAT CHAU THANH
RESIDENTIAL DEVELOPMENT

- **Location:** Binh An Commune
- **Estimated Land Area (ha):** 5.48
- **Estimated Total Investment (VND Billion):** 54
- **Land Fund Creation Mechanism:**
- Negotiated Land Acquisition
- **Investor Selection Method:** Investor selection in accordance with Resolution No. 171/2024/QH15
- **Project Proposing Authority:**
- Department of Agriculture and Environment
- **Legal Basis:** See more at the QR code
- **Current Land Status:** Project implemented through land-use rights transfer; rural residential land
- **Notes:** See more at the QR code

Scan QR



PROJECT 74

SAO MAI TAY NEW URBAN AREA,
CAI DAU TOWN

- **Location:** Binh An Commune
- **Estimated Land Area (ha):** 47.08
- **Estimated Total Investment (VND Billion):** 485
- **Land Fund Creation Mechanism:**
- Negotiated Land Acquisition
- **Investor Selection Method:** Investor selection in accordance with Resolution No. 171/2024/QH15
- **Project Proposing Authority:**
- Department of Agriculture and Environment
- **Legal Basis:** See more at the QR code
- **Current Land Status:** Project implemented through land-use rights transfer; rural residential land
- **Notes:** See more at the QR code

Scan QR



PROJECT 75

SAO MAI URBAN AREA

- **Location:** Tan Chau Ward
- **Estimated Land Area (ha):** 98.70
- **Estimated Total Investment (VND Billion):** 1,100
- **Land Fund Creation Mechanism:**
- Negotiated Land Acquisition
- **Investor Selection Method:** Investor selection in accordance with Resolution No. 171/2024/QH15
- **Project Proposing Authority:**
- Department of Agriculture and Environment
- **Legal Basis:** See more at the QR code
- **Current Land Status:** Project implemented through a combination of existing land-use rights and land-use rights transfer
- **Notes:** See more at the QR code

Scan QR



PROJECT 76

OC EO TOWN RESIDENTIAL AREA


- **Location:** Oc Eo Commune, An Giang Province
- **Estimated Land Area (ha):** 1.9
- **Estimated Total Investment (VND Billion):** 42.056
- **Land Fund Creation Mechanism:**
- Negotiated Land Acquisition
- **Investor Selection Method:** Investor selection in accordance with Resolution No. 171/2024/QH15
- **Project Proposing Authority:**
- Department of Agriculture and Environment
- **Legal Basis:** See more at the QR code
- **Current Land Status:** Project implemented through land-use rights transfer; rural land
- **Notes:** See more at the QR code

Scan QR




DANH MỤC DỰ ÁN LỰA CHỌN NHÀ ĐẦU TƯ THEO NGHỊ QUYẾT 171/2024/QH15 (28 DỰ ÁN)

DỰ ÁN 77

KHU TRUNG TÂM VĂN HÓA - THỂ DỤC THỂ THAO VÀ DÂN CƯ ĐÔ THỊ HUYỆN CHÂU THÀNH	
● Địa điểm: Xã An Châu, tỉnh An Giang	
● Quy mô dự kiến (ha): 2,20	
● Tổng mức đầu tư dự kiến (Tỷ VND): 66	
● Cơ chế tạo quỹ đất: - Tự thỏa thuận	
● Hình thức lựa chọn nhà đầu tư: - Lựa chọn nhà đầu tư theo Nghị quyết 171/2024/QH15	
● Cơ quan chịu trách nhiệm đề xuất dự án: - Sở Nông nghiệp và Môi trường	Quét mã QR 
● Cơ sở pháp lý: Xem thêm tại mã QR	
● Hiện trạng sử dụng đất: Dự án thỏa thuận nhận chuyển quyền, đất tại nông thôn	
● Ghi chú: Xem thêm tại mã QR	


DỰ ÁN 78

KHU ĐÔ THỊ MỚI VÀM CỐNG	
● Địa điểm: Phường Mỹ Thới, tỉnh An Giang	
● Quy mô dự kiến (ha): 127,48	
● Tổng mức đầu tư dự kiến (Tỷ VND): 3.911	
● Cơ chế tạo quỹ đất: - Tự thỏa thuận	
● Hình thức lựa chọn nhà đầu tư: - Lựa chọn nhà đầu tư theo Nghị quyết 171/2024/QH15	
● Cơ quan chịu trách nhiệm đề xuất dự án: - Sở Nông nghiệp và Môi trường	Quét mã QR 
● Cơ sở pháp lý: Xem thêm tại mã QR	
● Hiện trạng sử dụng đất: Dự án thỏa thuận nhận chuyển quyền, đất ở tại đô thị	
● Ghi chú: Xem thêm tại mã QR	

DỰ ÁN 79

KHU NHÀ Ở MỸ THÀNH	
● Địa điểm: Phường Mỹ Thới, tỉnh An Giang	
● Quy mô dự kiến (ha): 2,31	
● Tổng mức đầu tư dự kiến (Tỷ VND): 180	
● Cơ chế tạo quỹ đất: - Tự thỏa thuận	
● Hình thức lựa chọn nhà đầu tư: - Lựa chọn nhà đầu tư theo Nghị quyết 171/2024/QH15	
● Cơ quan chịu trách nhiệm đề xuất dự án: - Sở Nông nghiệp và Môi trường	Quét mã QR 
● Cơ sở pháp lý: Xem thêm tại mã QR	
● Hiện trạng sử dụng đất: Dự án vừa có quyền sử dụng đất và nhận quyền sử dụng đất	
● Ghi chú: Xem thêm tại mã QR	

DỰ ÁN 80

CHỢ VÀ KHU DÂN CƯ BÌNH THÀNH	
● Địa điểm: Xã Thoại Sơn	
● Quy mô dự kiến (ha): 1,99	
● Tổng mức đầu tư dự kiến (Tỷ VND): 70	
● Cơ chế tạo quỹ đất: - Tự thỏa thuận	
● Hình thức lựa chọn nhà đầu tư: - Lựa chọn nhà đầu tư theo Nghị quyết 171/2024/QH15	
● Cơ quan chịu trách nhiệm đề xuất dự án: - UBND xã Thoại Sơn	Quét mã QR 
● Cơ sở pháp lý: Xem thêm tại mã QR	
● Hiện trạng sử dụng đất: Xem thêm tại mã QR	
● Ghi chú: Xem thêm tại mã QR	

LIST OF PROJECTS FOR INVESTOR SELECTION UNDER RESOLUTION NO. 171/2024/QH15 (28 PROJECTS)

PROJECT 77

CHAU THANH CULTURAL, SPORTS AND URBAN RESIDENTIAL COMPLEX

- **Location:** An Chau Commune, An Giang Province
- **Estimated Land Area (ha):** 2.20
- **Estimated Total Investment (VND Billion):** 66
- **Land Fund Creation Mechanism:**
- Negotiated Land Acquisition
- **Investor Selection Method:** Investor selection in accordance with Resolution No. 171/2024/QH15
- **Project Proposing Authority:**
- Department of Agriculture and Environment
- **Legal Basis:** See more at the QR code
- **Current Land Status:** Project implemented through land-use rights transfer; rural land
- **Notes:** See more at the QR code

Scan QR



PROJECT 78

VAM CONG NEW URBAN AREA

- **Location:** My Thoi Ward, An Giang Province
- **Estimated Land Area (ha):** 127.48
- **Estimated Total Investment (VND Billion):** 3,911
- **Land Fund Creation Mechanism:**
- Negotiated Land Acquisition
- **Investor Selection Method:** Investor selection in accordance with Resolution No. 171/2024/QH15
- **Project Proposing Authority:**
- Department of Agriculture and Environment
- **Legal Basis:** See more at the QR code
- **Current Land Status:** Project implemented through land-use rights transfer; urban residential land
- **Notes:** See more at the QR code

Scan QR



PROJECT 79

MY THANH RESIDENTIAL AREA

- **Location:** My Thoi Ward, An Giang Province
- **Estimated Land Area (ha):** 2.31
- **Estimated Total Investment (VND Billion):** 180
- **Land Fund Creation Mechanism:**
- Negotiated Land Acquisition
- **Investor Selection Method:** Investor selection in accordance with Resolution No. 171/2024/QH15
- **Project Proposing Authority:**
- Department of Agriculture and Environment
- **Legal Basis:** See more at the QR code
- **Current Land Status:** Project implemented through a combination of existing land-use rights and land-use rights transfer
- **Notes:** See more at the QR code

Scan QR



PROJECT 80

BINH THANH MARKET AND RESIDENTIAL AREA

- **Location:** Thoai Son Commune
- **Estimated Land Area (ha):** 1.99
- **Estimated Total Investment (VND Billion):** 70
- **Land Fund Creation Mechanism:**
- Negotiated Land Acquisition
- **Investor Selection Method:** Investor selection in accordance with Resolution No. 171/2024/QH15
- **Project Proposing Authority:**
- Thoai Son Commune People's Committee
- **Legal Basis:** See more at the QR code
- **Current Land Status:** See more at the QR code
- **Notes:** See more at the QR code

Scan QR



DANH MỤC DỰ ÁN LỰA CHỌN NHÀ ĐẦU TƯ THEO NGHỊ ĐỊNH 32 (02 DỰ ÁN)

DỰ ÁN 81

CỤM CÔNG NGHIỆP NÚI TÔ, CHUỖI DỰ ÁN KHÉP KÍN VỀ NÔNG NGHIỆP THEO MÔ HÌNH KINH TẾ TUẦN HOÀN, KINH TẾ XANH

- **Địa điểm:** Xã Tri Tôn
- **Quy mô dự kiến (ha):** 60,00
- **Tổng mức đầu tư dự kiến (Tỷ VND):** 1.000
- **Cơ chế tạo quỹ đất:**
- Nhà nước thu hồi đất / Tự thỏa thuận
- **Hình thức lựa chọn nhà đầu tư:** Lựa chọn nhà đầu tư theo Nghị định 32/2024/NĐ-CP của Chính phủ
- **Cơ quan chịu trách nhiệm đề xuất dự án:** Quét mã QR
- Sở Công Thương
- **Cơ sở pháp lý:** Xem thêm tại mã QR
- **Hiện trạng sử dụng đất:** Xem thêm tại mã QR
- **Ghi chú:** Xem thêm tại mã QR



DỰ ÁN 82

DỰ ÁN ĐẦU TƯ HẠ TẦNG KỸ THUẬT CỤM CÔNG NGHIỆP BÌNH AN, HUYỆN CHÂU THÀNH

- **Địa điểm:** Xã Bình An
- **Quy mô dự kiến (ha):** 30,00
- **Tổng mức đầu tư dự kiến (Tỷ VND):** 481,50
- **Cơ chế tạo quỹ đất:**
- Nhà nước thu hồi đất / Tự thỏa thuận
- **Hình thức lựa chọn nhà đầu tư:** Lựa chọn nhà đầu tư theo Nghị định 32/2024/NĐ-CP của Chính phủ
- **Cơ quan chịu trách nhiệm đề xuất dự án:** Quét mã QR
- Sở Công Thương
- **Cơ sở pháp lý:** Xem thêm tại mã QR
- **Hiện trạng sử dụng đất:** Xem thêm tại mã QR
- **Ghi chú:** Xem thêm tại mã QR



LIST OF PROJECTS FOR INVESTOR SELECTION UNDER DECREE NO. 32 (02 PROJECTS)

PROJECT 81

NUI TO INDUSTRIAL CLUSTER, AN INTEGRATED CLOSED- LOOP AGRICULTURAL PROJECT CHAIN UNDER THE CIRCULAR ECONOMY AND GREEN ECONOMY MODEL

- **Location:** Tri Ton Commune
- **Estimated Land Area (ha):** 60.00
- **Estimated Total Investment (VND Billion):** 1,000
- **Land Fund Creation Mechanism:**
- State Land Acquisition/ Negotiated Land Acquisition
- **Investor Selection Method:** Investor selection in accordance with Decree No. 32/2024/NĐ-CP of the Government
- **Project Proposing Authority:**
- Department of Industry and Trade
- **Legal Basis:** See more at the QR code
- **Current Land Status:** See more at the QR code
- **Notes:** See more at the QR code

Scan QR



PROJECT 82

INFRASTRUCTURE INVESTMENT PROJECT FOR BINH AN INDUSTRIAL CLUSTER, CHAU THANH DISTRICT

- **Location:** Binh An Commune
- **Estimated Land Area (ha):** 30.00
- **Estimated Total Investment (VND Billion):** 481.50
- **Land Fund Creation Mechanism:**
- State Land Acquisition/ Negotiated Land Acquisition
- **Investor Selection Method:** Investor selection in accordance with Decree No. 32/2024/NĐ-CP of the Government
- **Project Proposing Authority:**
- Department of Industry and Trade
- **Legal Basis:** See more at the QR code
- **Current Land Status:** See more at the QR code
- **Notes:** See more at the QR code

Scan QR



DANH MỤC DỰ ÁN CHẤP THUẬN CHỦ TRƯỞNG ĐẦU TƯ ĐỒNG THỜI CHẤP THUẬN NHÀ ĐẦU TƯ (26 DỰ ÁN) LĨNH VỰC XÂY DỰNG - BẤT ĐỘNG SẢN - KHU ĐÔ THỊ (10 DỰ ÁN)

DỰ ÁN 83

KHU CHUNG CƯ PHỨC HỢP LOTUS LAKE

- **Địa điểm:** Phường Bình Đức
- **Quy mô dự kiến (ha):** 1,0736
- **Tổng mức đầu tư dự kiến (Tỷ VND):** 1.007
- **Cơ chế tạo quỹ đất:**
- Tự thỏa thuận
- **Hình thức lựa chọn nhà đầu tư:**
- Lựa chọn nhà đầu tư theo Nghị quyết 171/2024/QH15
- **Cơ quan chịu trách nhiệm đề xuất dự án:**
- UBND phường Bình Đức
- **Cơ sở pháp lý:** Xem thêm tại mã QR
- **Hiện trạng sử dụng đất:** Dự án vừa có quyền sử dụng đất và nhận quyền sử dụng đất
- **Ghi chú:** Xem thêm tại mã QR

Quét mã QR



DỰ ÁN 84

KHU HỖN HỢP NHÀ Ở VÀ THƯƠNG MẠI HÒA AN

- **Địa điểm:** Xã Hội An, tỉnh An Giang
- **Quy mô dự kiến (ha):** 9,52
- **Tổng mức đầu tư dự kiến (Tỷ VND):** 308
- **Cơ chế tạo quỹ đất:**
- Tự thỏa thuận
- **Hình thức lựa chọn nhà đầu tư:**
- Lựa chọn nhà đầu tư theo Nghị quyết 171/2024/QH15
- **Cơ quan chịu trách nhiệm đề xuất dự án:**
- UBND xã Hội An
- **Cơ sở pháp lý:** Xem thêm tại mã QR
- **Hiện trạng sử dụng đất:**
- Nhà đầu tư có QSDĐ
- **Ghi chú:** Xem thêm tại mã QR

Quét mã QR



DỰ ÁN 85

KHU ĐÔ THỊ MỚI, DỊCH VỤ DU LỊCH THÀNH PHỐ CHÂU ĐỐC

- **Địa điểm:** Phường Vĩnh Tế
- **Quy mô dự kiến (ha):** 87,92
- **Tổng mức đầu tư dự kiến (Tỷ VND):** 2.408
- **Cơ chế tạo quỹ đất:** Xem thêm tại mã QR
- **Hình thức lựa chọn nhà đầu tư:**
- Lựa chọn nhà đầu tư theo Nghị quyết 171/2024/QH15
- **Cơ quan chịu trách nhiệm đề xuất dự án:**
- UBND phường Vĩnh Tế
- **Cơ sở pháp lý:** Xem thêm tại mã QR
- **Hiện trạng sử dụng đất:** Xem thêm tại mã QR
- **Ghi chú:** Xem thêm tại mã QR

Quét mã QR



DỰ ÁN 86

KHU ĐÔ THỊ MỚI SAO MAI CẦU ĐÌNH 1

- **Địa điểm:** Phường Tịnh Biên
- **Quy mô dự kiến (ha):**
- **Tổng mức đầu tư dự kiến (Tỷ VND):**
- **Cơ chế tạo quỹ đất:** Xem thêm tại mã QR
- **Hình thức lựa chọn nhà đầu tư:**
- Lựa chọn nhà đầu tư theo Nghị quyết 171/2024/QH15
- **Cơ quan chịu trách nhiệm đề xuất dự án:**
- UBND phường Tịnh Biên
- **Cơ sở pháp lý:** Xem thêm tại mã QR
- **Hiện trạng sử dụng đất:** Xem thêm tại mã QR
- **Ghi chú:** Xem thêm tại mã QR

Quét mã QR



DỰ ÁN 87

KHU ĐÔ THỊ MỚI SAO MAI CẦU ĐÌNH 2

- **Địa điểm:** Phường Tịnh Biên
- **Quy mô dự kiến (ha):** 65
- **Tổng mức đầu tư dự kiến (Tỷ VND):** 650
- **Cơ chế tạo quỹ đất:** Xem thêm tại mã QR
- **Hình thức lựa chọn nhà đầu tư:**
- Lựa chọn nhà đầu tư theo Nghị quyết 171/2024/QH15
- **Cơ quan chịu trách nhiệm đề xuất dự án:**
- UBND phường Tịnh Biên
- **Cơ sở pháp lý:** Xem thêm tại mã QR
- **Hiện trạng sử dụng đất:** Xem thêm tại mã QR
- **Ghi chú:** Xem thêm tại mã QR

Quét mã QR



DỰ ÁN 88

KHU ĐÔ THỊ MỚI SAO MAI MỸ AN

- **Địa điểm:** Xã Long Kiến
- **Quy mô dự kiến (ha):** 87,11
- **Tổng mức đầu tư dự kiến (Tỷ VND):** 940
- **Cơ chế tạo quỹ đất:** Xem thêm tại mã QR
- **Hình thức lựa chọn nhà đầu tư:**
- Lựa chọn nhà đầu tư theo Nghị quyết 171/2024/QH15
- **Cơ quan chịu trách nhiệm đề xuất dự án:**
- UBND xã Long Kiến
- **Cơ sở pháp lý:** Xem thêm tại mã QR
- **Hiện trạng sử dụng đất:** Xem thêm tại mã QR
- **Ghi chú:** Xem thêm tại mã QR

Quét mã QR



LIST OF PROJECTS FOR INVESTMENT POLICY APPROVAL CONCURRENTLY WITH INVESTOR APPROVAL (26 PROJECTS)

CONSTRUCTION - REAL ESTATE - URBAN DEVELOPMENT SECTOR (10 PROJECTS)

PROJECT 83

LOTUS LAKE MIXED-USE COMPLEX

- **Location:** Binh Duc Ward
- **Estimated Land Area (ha):** 1.0736
- **Estimated Total Investment (VND Billion):** 1,007
- **Land Fund Creation Mechanism:**
- Negotiated Land Acquisition
- **Investor Selection Method:** Investor selection in accordance with Resolution No. 171/2024/QH15
- **Project Proposing Authority:**
- People's Committee of Binh Duc ward
- **Legal Basis:** See more at the QR code
- **Current Land Status:** The project holds both land use rights and the right to receive land use rights
- **Notes:** See more at the QR code

Scan QR



PROJECT 84

HOA AN RESIDENTIAL AND COMMERCIAL MIXED-USE AREA

- **Location:** Hoi An Commune, An Giang Province
- **Estimated Land Area (ha):** 9.52
- **Estimated Total Investment (VND Billion):** 308
- **Land Fund Creation Mechanism:**
- Negotiated Land Acquisition
- **Investor Selection Method:** Investor selection in accordance with Resolution No. 171/2024/QH15
- **Project Proposing Authority:**
- People's Committee of Hoi An Commune
- **Legal Basis:** See more at the QR code
- **Current Land Status:**
- The Investor holds Land Use Rights
- **Notes:** See more at the QR code

Scan QR



PROJECT 85

CHAU DOC NEW URBAN AREA AND TOURISM SERVICE COMPLEX

- **Location:** Vinh Te Ward
- **Estimated Land Area (ha):** 87.92
- **Estimated Total Investment (VND Billion):** 2,408
- **Land Fund Creation Mechanism:**
- Negotiated Land Acquisition
- **Investor Selection Method:** Investor selection in accordance with Resolution No. 171/2024/QH15
- **Project Proposing Authority:**
- People's Committee of Vinh Te Ward
- **Legal Basis:** See more at the QR code
- **Current Land Status:** See more at the QR code
- **Notes:** See more at the QR code

Scan QR



PROJECT 86

SAO MAI CAU DINH 1 NEW URBAN AREA

- **Location:** Tinh Bien Ward
- **Estimated Land Area (ha):**
- **Estimated Total Investment (VND Billion):**
- **Land Fund Creation Mechanism:**
- See more at the QR code
- **Investor Selection Method:** Investor selection in accordance with Resolution No. 171/2024/QH15
- **Project Proposing Authority:**
- People's Committee of Tinh bien Ward
- **Legal Basis:** See more at the QR code
- **Current Land Status:** See more at the QR code
- **Notes:** See more at the QR code

Scan QR



PROJECT 87

SAO MAI CAU DINH 2 NEW URBAN AREA

- **Location:** Tinh Bien Ward
- **Estimated Land Area (ha):** 65
- **Estimated Total Investment (VND Billion):** 650
- **Land Fund Creation Mechanism:** See more at the QR code
- **Investor Selection Method:** Investor selection in accordance with Resolution No. 171/2024/QH15
- **Project Proposing Authority:**
- People's Committee of Tinh bien Ward
- **Legal Basis:** See more at the QR code
- **Current Land Status:** See more at the QR code
- **Notes:** See more at the QR code

Scan QR



PROJECT 88

SAO MAI MY AN NEW URBAN AREA

- **Location:** Long Kien Commune
- **Estimated Land Area (ha):** 87.11
- **Estimated Total Investment (VND Billion):** 940
- **Land Fund Creation Mechanism:** See more at the QR code
- **Investor Selection Method:** Investor selection in accordance with Resolution No. 171/2024/QH15
- **Project Proposing Authority:**
- People's Committee of Long Kien Commune
- **Legal Basis:** See more at the QR code
- **Current Land Status:** See more at the QR code
- **Notes:** See more at the QR code

Scan QR



DANH MỤC DỰ ÁN CHẤP THUẬN CHỦ TRƯỞNG ĐẦU TƯ ĐỒNG THỜI CHẤP THUẬN NHÀ ĐẦU TƯ (26 DỰ ÁN)

LĨNH VỰC XÂY DỰNG - BẤT ĐỘNG SẢN - KHU ĐÔ THỊ (10 DỰ ÁN)

DỰ ÁN 89

KHU ĐÔ THỊ LÀNG GIÁO VIÊN ĐẠI HỌC MỞ RỘNG 2

- **Địa điểm:** Phường Long Xuyên
- **Quy mô dự kiến (ha):** 7
- **Tổng mức đầu tư dự kiến (Tỷ VND):** 66
- **Cơ chế tạo quỹ đất:** Xem thêm tại mã QR
- **Hình thức lựa chọn nhà đầu tư:**
- Lựa chọn nhà đầu tư theo Nghị quyết 171/2024/QH15
- **Cơ quan chịu trách nhiệm đề xuất dự án:** Quét mã QR
- UBND phường Long Xuyên
- **Cơ sở pháp lý:** Xem thêm tại mã QR
- **Hiện trạng sử dụng đất:** Xem thêm tại mã QR
- **Ghi chú:** Xem thêm tại mã QR



DỰ ÁN 90

ADIG RIVERSIDE (AN BÌNH DEVELOPMENT AND INVESTMENT GROUP RIVERSIDE) (NAY LÀ ANBINH RIVERSIDE)

- **Địa điểm:** Phường Bình Đức
- **Quy mô dự kiến (ha):** 9,65
- **Tổng mức đầu tư dự kiến (Tỷ VND):** 688
- **Cơ chế tạo quỹ đất:** Xem thêm tại mã QR
- **Hình thức lựa chọn nhà đầu tư:**
- Lựa chọn nhà đầu tư theo Nghị quyết 171/2024/QH15
- **Cơ quan chịu trách nhiệm đề xuất dự án:** Quét mã QR
- UBND phường Bình Đức
- **Cơ sở pháp lý:** Xem thêm tại mã QR
- **Hiện trạng sử dụng đất:** Xem thêm tại mã QR
- **Ghi chú:** Xem thêm tại mã QR



DỰ ÁN 91

KHU ĐÔ THỊ MỚI THỊ TRẤN PHÚ MỸ

- **Địa điểm:** Xã Phú Tân
- **Quy mô dự kiến (ha):** 10,8
- **Tổng mức đầu tư dự kiến (Tỷ VND):** 184
- **Cơ chế tạo quỹ đất:** Xem thêm tại mã QR
- **Hình thức lựa chọn nhà đầu tư:**
- Lựa chọn nhà đầu tư theo Nghị quyết 171/2024/QH15
- **Cơ quan chịu trách nhiệm đề xuất dự án:** Quét mã QR
- UBND xã Phú Tân
- **Cơ sở pháp lý:** Xem thêm tại mã QR
- **Hiện trạng sử dụng đất:** Xem thêm tại mã QR
- **Ghi chú:** Xem thêm tại mã QR



DỰ ÁN 92

KHU DÂN CƯ ĐƯỜNG THI SÁCH

- **Địa điểm:** Phường Châu Đốc
- **Quy mô dự kiến (ha):** 1,05
- **Tổng mức đầu tư dự kiến (Tỷ VND):** 35
- **Cơ chế tạo quỹ đất:** Xem thêm tại mã QR
- **Hình thức lựa chọn nhà đầu tư:**
- Lựa chọn nhà đầu tư theo Nghị quyết 171/2024/QH15
- **Cơ quan chịu trách nhiệm đề xuất dự án:** Quét mã QR
- UBND phường Châu Đốc
- **Cơ sở pháp lý:** Xem thêm tại mã QR
- **Hiện trạng sử dụng đất:** Xem thêm tại mã QR
- **Ghi chú:** Xem thêm tại mã QR



LIST OF PROJECTS FOR INVESTMENT POLICY APPROVAL CONCURRENTLY WITH INVESTOR APPROVAL (26 PROJECTS)

CONSTRUCTION - REAL ESTATE - URBAN DEVELOPMENT SECTOR (10 PROJECTS)

PROJECT 89

EXPANDED UNIVERSITY TEACHERS' VILLAGE URBAN AREA (PHASE 2)

- **Location:** Long Xuyen Ward
- **Estimated Land Area (ha):** 7
- **Estimated Total Investment (VND Billion):** 66
- **Land Fund Creation Mechanism:** See more at the QR code
- **Investor Selection Method:** Investor selection in accordance with Resolution No. 171/2024/QH15
- **Project Proposing Authority:**
- People's Committee of Vinh Te Ward
- **Legal Basis:** See more at the QR code
- **Current Land Status:** See more at the QR code
- **Notes:** See more at the QR code

Scan QR



PROJECT 90

ADIG RIVERSIDE (AN BINH DEVELOPMENT AND INVESTMENT GROUP RIVERSIDE) (NOW ANBINH RIVERSIDE)

- **Location:** Binh Duc Ward
- **Estimated Land Area (ha):** 9.65
- **Estimated Total Investment (VND Billion):** 688
- **Land Fund Creation Mechanism:** See more at the QR code
- **Investor Selection Method:** Investor selection in accordance with Resolution No. 171/2024/QH15
- **Project Proposing Authority:**
- People's Committee of Binh duc Ward
- **Legal Basis:** See more at the QR code
- **Current Land Status:** See more at the QR code
- **Notes:** See more at the QR code

Scan QR



PROJECT 91

PHU MY TOWN NEW URBAN AREA

- **Location:** Phu Tan Commune
- **Estimated Land Area (ha):** 10.8
- **Estimated Total Investment (VND Billion):** 184
- **Land Fund Creation Mechanism:** See more at the QR code
- **Investor Selection Method:** Investor selection in accordance with Resolution No. 171/2024/QH15
- **Project Proposing Authority:**
- People's Committee of Phu Tan Commune
- **Legal Basis:** See more at the QR code
- **Current Land Status:** See more at the QR code
- **Notes:** See more at the QR code

Scan QR



PROJECT 92

THI SACH STREET RESIDENTIAL AREA

- **Location:** Chau Doc Ward
- **Estimated Land Area (ha):** 1.05
- **Estimated Total Investment (VND Billion):** 35
- **Land Fund Creation Mechanism:** See more at the QR code
- **Investor Selection Method:** Investor selection in accordance with Resolution No. 171/2024/QH15
- **Project Proposing Authority:**
- People's Committee of Chau doc Ward
- **Legal Basis:** See more at the QR code
- **Current Land Status:** See more at the QR code
- **Notes:** See more at the QR code

Scan QR



DANH MỤC DỰ ÁN CHẤP THUẬN CHỦ TRƯỞNG ĐẦU TƯ ĐỒNG THỜI CHẤP THUẬN NHÀ ĐẦU TƯ (26 DỰ ÁN)

LĨNH VỰC CÔNG NGHIỆP (8 DỰ ÁN)

DỰ ÁN 93

DỰ ÁN ĐẦU TƯ XÂY DỰNG VÀ KINH DOANH KẾT CẤU HẠ TẦNG KHU CÔNG NGHIỆP HỘI AN

- **Địa điểm:** Xã Hội An
- **Quy mô dự kiến (ha):** 100,00
- **Tổng mức đầu tư dự kiến (Tỷ VND):** 950
- **Cơ chế tạo quỹ đất:**
- Nhà nước thu hồi đất / Tự thỏa thuận
- **Hình thức lựa chọn nhà đầu tư:**
- Chấp thuận chủ trương đầu tư đồng thời chấp thuận nhà đầu tư
- **Cơ quan chịu trách nhiệm đề xuất dự án:**
- Ban Quản lý Khu kinh tế tỉnh
- **Cơ sở pháp lý:** Xem thêm tại mã QR
- **Hiện trạng sử dụng đất:**
- Đất người dân đang sử dụng
- **Ghi chú:** Xem thêm tại mã QR

Quét mã QR



DỰ ÁN 94

CÁC DỰ ÁN SẢN XUẤT, KINH DOANH TRONG KHU CÔNG NGHIỆP BÌNH HOÀ (HIỆN HỮU): - Tại các lô đất, gồm: + Lô k: 02 vị trí (1,7ha và 6,2ha) + lô c4: 2,6ha + lô c6: 3,5ha

- **Địa điểm:** Xã Bình Hòa
- **Quy mô dự kiến (ha):** 14,00
- **Tổng mức đầu tư dự kiến (Tỷ VND):**
- Tùy theo loại hình, ngành nghề đầu tư
- **Cơ chế tạo quỹ đất:**
- Nhà nước cho thuê đất
- **Hình thức lựa chọn nhà đầu tư:**
- Chấp thuận chủ trương đầu tư đồng thời chấp thuận nhà đầu tư
- **Cơ quan chịu trách nhiệm đề xuất dự án:**
- Ban Quản lý Khu kinh tế tỉnh
- **Cơ sở pháp lý:** Xem thêm tại mã QR
- **Hiện trạng sử dụng đất:**
- Đất sạch, đã đầu tư cơ bản hạ tầng kỹ thuật
- **Ghi chú:** Xem thêm tại mã QR

Quét mã QR



DỰ ÁN 95

DỰ ÁN ĐẦU TƯ XÂY DỰNG VÀ KINH DOANH KẾT CẤU HẠ TẦNG KHU CÔNG NGHIỆP XẾO RÔ

- **Địa điểm:** Xã An Biên
- **Quy mô dự kiến (ha):** 210,50
- **Tổng mức đầu tư dự kiến (Tỷ VND):** 3.610
- **Cơ chế tạo quỹ đất:**
- Nhà nước thu hồi đất / Tự thỏa thuận
- **Hình thức lựa chọn nhà đầu tư:**
- Chấp thuận chủ trương đầu tư đồng thời chấp thuận nhà đầu tư
- **Cơ quan chịu trách nhiệm đề xuất dự án:**
- Ban Quản lý Khu kinh tế tỉnh
- **Cơ sở pháp lý:** Xem thêm tại mã QR
- **Hiện trạng sử dụng đất:** Đất do người dân sử dụng
- **Ghi chú:** Xem thêm tại mã QR

Quét mã QR



DỰ ÁN 96

DỰ ÁN ĐẦU TƯ XÂY DỰNG VÀ KINH DOANH KẾT CẤU HẠ TẦNG KHU CÔNG NGHIỆP THANH LỘC (GIAI ĐOẠN 2)

- **Địa điểm:** Xã Thanh Lộc
- **Quy mô dự kiến (ha):** 100
- **Tổng mức đầu tư dự kiến (Tỷ VND):** 1.800
- **Cơ chế tạo quỹ đất:**
- Nhà nước thu hồi đất / Tự thỏa thuận
- **Hình thức lựa chọn nhà đầu tư:**
- Chấp thuận chủ trương đầu tư đồng thời chấp thuận nhà đầu tư
- **Cơ quan chịu trách nhiệm đề xuất dự án:**
- Ban Quản lý Khu kinh tế tỉnh
- **Cơ sở pháp lý:** Xem thêm tại mã QR
- **Hiện trạng sử dụng đất:** Đất người dân đang sử dụng
- **Ghi chú:** Xem thêm tại mã QR

Quét mã QR



LIST OF PROJECTS FOR INVESTMENT POLICY APPROVAL CONCURRENTLY WITH INVESTOR APPROVAL (26 PROJECTS)

INDUSTRIAL SECTOR (8 PROJECTS)

PROJECT 93

INFRASTRUCTURE DEVELOPMENT AND BUSINESS OPERATION PROJECT ASSOCIATED WITH THE EXPANSION OF HOI AN INDUSTRIAL ZONE

- **Location:** Hoi An Commune
- **Estimated Land Area (ha):** 100.00
- **Estimated Total Investment (VND Billion):** 950
- **Land Fund Creation Mechanism:**
- State Land Acquisition/ Negotiated Land Acquisition
- **Investor Selection Method:** Investment policy approval concurrently with investor approval
- **Project Proposing Authority:**
- Management Board of An Giang Economic Zones
- **Legal Basis:** See more at the QR code
- **Current Land Status:**
- Land currently under use by local residents
- **Notes:** See more at the QR code

Scan QR



PROJECT 94

MANUFACTURING AND BUSINESS PROJECTS IN BINH HOA INDUSTRIAL PARK: - SPECIFIC LOCATIONS: - Lot K: 02 sites (1.7 ha and 6.2 ha) + Lot C2: 1.7 ha + Lot C4: 2.6 ha + Lot C6: 3.5 ha

- **Location:** Binh Hoa Commune
- **Estimated Land Area (ha):** 14.00
- **Estimated Total Investment (VND Billion):**
- Depends on the type and industry of the investor
- **Land Fund Creation Mechanism:** The State leases land
- **Investor Selection Method:** Investment policy approval concurrently with investor approval
- **Project Proposing Authority:**
- Management Board of An Giang Economic Zones
- **Legal Basis:** See more at the QR code
- **Current Land Status:**
- Clean land, with basic infrastructure already in place
- **Notes:** See more at the QR code

Scan QR



PROJECT 95

INVESTMENT PROJECT FOR CONSTRUCTION AND BUSINESS OF INFRASTRUCTURE OF XEO RO INDUSTRIAL PARK

- **Location:** An Bien Commune
- **Estimated Land Area (ha):** 210.50
- **Estimated Total Investment (VND Billion):** 3,610
- **Land Fund Creation Mechanism:**
- State Land Acquisition/ Negotiated Land Acquisition
- **Investor Selection Method:** Approve the investment policy and simultaneously approve the investor
- **Project Proposing Authority:**
- Provincial Economic Zone Authority
- **Legal Basis:** See more at the QR code
- **Current Land Status:** Land used by the people
- **Notes:** See more at the QR code

Scan QR



PROJECT 96

INVESTMENT PROJECT FOR CONSTRUCTION AND BUSINESS OF INFRASTRUCTURE OF THANH LOC INDUSTRIAL PARK (PHASE 2)

- **Location:** Thanh Loc Commune
- **Estimated Land Area (ha):** 100
- **Estimated Total Investment (VND Billion):** 1,800
- **Land Fund Creation Mechanism:**
- State Land Acquisition/ Negotiated Land Acquisition
- **Investor Selection Method:** Approve the investment policy and simultaneously approve the investor
- **Project Proposing Authority:**
- Provincial Economic Zone Authority
- **Legal Basis:** See more at the QR code
- **Current Land Status:** Land used by the people
- **Notes:** See more at the QR code

Scan QR




DANH MỤC DỰ ÁN CHẤP THUẬN CHỦ TRƯỞNG ĐẦU TƯ ĐỒNG THỜI CHẤP THUẬN NHÀ ĐẦU TƯ (26 DỰ ÁN)

LĨNH VỰC CÔNG NGHIỆP (8 DỰ ÁN)


DỰ ÁN 97

NHÀ MÁY ĐÔNG LẠNH, CHẾ BIẾN THỦY SẢN

- **Địa điểm:** Xã Kiên Lương
- **Quy mô dự kiến (ha):** 10,29
- **Tổng mức đầu tư dự kiến (Tỷ VND):** 123,9
- **Cơ chế tạo quỹ đất:**
- Tự thỏa thuận
- **Hình thức lựa chọn nhà đầu tư:** Quyết định chấp thuận chủ trương đầu tư đồng thời chấp thuận nhà đầu tư
- **Cơ quan chịu trách nhiệm đề xuất dự án:** Quét mã QR
- UBND xã Kiên Lương 
- **Cơ sở pháp lý:** Xem thêm tại mã QR
- **Hiện trạng sử dụng đất:** Xem thêm tại mã QR
- **Ghi chú:** Xem thêm tại mã QR


DỰ ÁN 98

NHÀ MÁY CHẾ BIẾN THỨC ĂN GIA SÚC, GIA CẦM, THỦY SẢN

- **Địa điểm:** Xã Hòa Điền
- **Quy mô dự kiến (ha):** 9,00
- **Tổng mức đầu tư dự kiến (Tỷ VND):** 108,45
- **Cơ chế tạo quỹ đất:**
- Tự thỏa thuận
- **Hình thức lựa chọn nhà đầu tư:** Quyết định chấp thuận chủ trương đầu tư đồng thời chấp thuận nhà đầu tư
- **Cơ quan chịu trách nhiệm đề xuất dự án:** Quét mã QR
- UBND Xã Hòa Điền 
- **Cơ sở pháp lý:** Xem thêm tại mã QR
- **Hiện trạng sử dụng đất:** Xem thêm tại mã QR
- **Ghi chú:** Xem thêm tại mã QR


DỰ ÁN 99

CỤM NHÀ MÁY CHẾ BIẾN SÂU VỀ HẠT LÚA (XÃ VĨNH ĐIỀU)

- **Địa điểm:** Xã Vĩnh Điều
- **Quy mô dự kiến (ha):** 10,00
- **Tổng mức đầu tư dự kiến (Tỷ VND):** 120,5
- **Cơ chế tạo quỹ đất:**
- Tự thỏa thuận
- **Hình thức lựa chọn nhà đầu tư:** Quyết định chấp thuận chủ trương đầu tư đồng thời chấp thuận nhà đầu tư
- **Cơ quan chịu trách nhiệm đề xuất dự án:** Quét mã QR
- UBND xã Vĩnh Điều 
- **Cơ sở pháp lý:** Xem thêm tại mã QR
- **Hiện trạng sử dụng đất:** Xem thêm tại mã QR
- **Ghi chú:** Xem thêm tại mã QR

DỰ ÁN 100

CỤM NHÀ MÁY CHẾ BIẾN SÂU VỀ HẠT LÚA (XÃ AN BIÊN)

- **Địa điểm:** Xã An Biên
- **Quy mô dự kiến (ha):** 19,67
- **Tổng mức đầu tư dự kiến (Tỷ VND):** 2.500
- **Cơ chế tạo quỹ đất:**
- Tự thỏa thuận
- **Hình thức lựa chọn nhà đầu tư:** Quyết định chấp thuận chủ trương đầu tư đồng thời chấp thuận nhà đầu tư
- **Cơ quan chịu trách nhiệm đề xuất dự án:** Quét mã QR
- UBND Xã Hòa Điền 
- **Cơ sở pháp lý:** Xem thêm tại mã QR
- **Hiện trạng sử dụng đất:** Đất do người dân sử dụng
- **Ghi chú:** Xem thêm tại mã QR

LIST OF PROJECTS FOR INVESTMENT POLICY APPROVAL CONCURRENTLY WITH INVESTOR APPROVAL (26 PROJECTS)

INDUSTRIAL SECTOR (8 PROJECTS)

PROJECT 97

COLD STORAGE AND SEAFOOD PROCESSING PLANT

- **Location:** Kien Luong Commune
- **Estimated Land Area (ha):** 10.29
- **Estimated Total Investment (VND Billion):** 123.9
- **Land Fund Creation Mechanism:**
- Negotiated Land Acquisition
- **Investor Selection Method:** Investment policy approval concurrently with investor approval
- **Project Proposing Authority:**
- People's Committee of Kien Luong commune
- **Legal Basis:** See more at the QR code
- **Current Land Status:** See more at the QR code
- **Notes:** See more at the QR code

Scan QR



PROJECT 98

LIVESTOCK, POULTRY AND SEAFOOD PROCESSING PLANT

- **Location:** Hoa Dien Commune
- **Estimated Land Area (ha):** 9.00
- **Estimated Total Investment (VND Billion):** 108.45
- **Land Fund Creation Mechanism:**
- Negotiated Land Acquisition
- **Investor Selection Method:** Investment policy approval concurrently with investor approval
- **Project Proposing Authority:**
- People's Committee of Hoa Dien Commune
- **Legal Basis:** See more at the QR code
- **Current Land Status:** See more at the QR code
- **Notes:** See more at the QR code

Scan QR



PROJECT 99

CLUSTER OF DEEP PROCESSING PLANTS FOR RICE (VINH DIEU COMMUNE)

- **Location:** Vinh Dieu commune
- **Estimated Land Area (ha):** 10.00
- **Estimated Total Investment (VND Billion):** 120.5
- **Land Fund Creation Mechanism:**
- Negotiated Land Acquisition
- **Investor Selection Method:** Investment policy approval concurrently with investor approval
- **Project Proposing Authority:**
- People's Committee of Vinh dieu commune
- **Legal Basis:** See more at the QR code
- **Current Land Status:** See more at the QR code
- **Notes:** See more at the QR code

Scan QR



PROJECT 100

CLUSTER OF DEEP PROCESSING PLANTS FOR RICE (AN BIEN COMMUNE)

- **Location:** An Bien Commune
- **Estimated Land Area (ha):** 19.67
- **Estimated Total Investment (VND Billion):** 2,500
- **Land Fund Creation Mechanism:**
- Negotiated Land Acquisition
- **Investor Selection Method:** Decision on approval of investment policy concurrently with investor approval
- **Project Proposing Authority:**
- People's Committee of An Bien Commune
- **Legal Basis:** See more at the QR code
- **Current Land Status:** Land used by the people
- **Notes:** See more at the QR code

Scan QR



DANH MỤC DỰ ÁN CHẤP THUẬN CHỦ TRƯỞNG ĐẦU TƯ
ĐỒNG THỜI CHẤP THUẬN NHÀ ĐẦU TƯ (26 DỰ ÁN)

LĨNH VỰC NUÔI BIỂN (8 DỰ ÁN)

DỰ ÁN 101

NUÔI TRAI CẤY NGỌC NHÂN TẠO KẾT HỢP DỊCH VỤ SINH
THÁI TRÊN BIỂN TẠI XÃ GÀNH DẦU, PHÚ QUỐC

- **Địa điểm:** Đặc khu Phú Quốc
- **Quy mô dự kiến (ha):** 1,00
- **Tổng mức đầu tư dự kiến (Tỷ VND):** 320
- **Cơ chế tạo quỹ đất:**
- Nhà nước giao mặt biển
- **Hình thức lựa chọn nhà đầu tư:** Xem thêm tại mã QR
- **Cơ quan chịu trách nhiệm đề xuất dự án:** Quét mã QR
- UBND đặc khu Phú Quốc
- **Cơ sở pháp lý:** Xem thêm tại mã QR
- **Hiện trạng sử dụng đất:** Xem thêm tại mã QR
- **Ghi chú:** Xem thêm tại mã QR



DỰ ÁN 102

NUÔI BIỂN (CÁ, RONG,...) ỨNG DỤNG CÔNG NGHỆ CAO KẾT HỢP
MÔ HÌNH ĐA CANH TỔNG HỢP TẠI XÃ TIÊN HẢI, HÀ TIÊN

- **Địa điểm:** Xã Tiên Hải
- **Quy mô dự kiến (ha):** 150,00
- **Tổng mức đầu tư dự kiến (Tỷ VND):** 140
- **Cơ chế tạo quỹ đất:**
- Nhà nước giao mặt biển
- **Hình thức lựa chọn nhà đầu tư:** Xem thêm tại mã QR
- **Cơ quan chịu trách nhiệm đề xuất dự án:** Quét mã QR
- UBND xã Tiên Hải
- **Cơ sở pháp lý:** Xem thêm tại mã QR
- **Hiện trạng sử dụng đất:** Xem thêm tại mã QR
- **Ghi chú:** Xem thêm tại mã QR



DỰ ÁN 103

NUÔI BIỂN CÔNG NGHIỆP
TẠI XÃ TIÊN HẢI, HÀ TIÊN

- **Địa điểm:** Xã Tiên Hải
- **Quy mô dự kiến (ha):** 150,00
- **Tổng mức đầu tư dự kiến (Tỷ VND):** 140
- **Cơ chế tạo quỹ đất:**
- Nhà nước giao mặt biển
- **Hình thức lựa chọn nhà đầu tư:** Xem thêm tại mã QR
- **Cơ quan chịu trách nhiệm đề xuất dự án:** Quét mã QR
- UBND xã Tiên Hải
- **Cơ sở pháp lý:** Xem thêm tại mã QR
- **Hiện trạng sử dụng đất:** Xem thêm tại mã QR
- **Ghi chú:** Xem thêm tại mã QR



DỰ ÁN 104

NUÔI BIỂN CÔNG NGHIỆP TẠI KHU VỰC
QUẦN ĐẢO NAM DU, KIÊN HẢI

- **Địa điểm:** Đặc khu Kiên Hải
- **Quy mô dự kiến (ha):** 150,00
- **Tổng mức đầu tư dự kiến (Tỷ VND):** 140
- **Cơ chế tạo quỹ đất:**
- Nhà nước giao mặt biển
- **Hình thức lựa chọn nhà đầu tư:** Xem thêm tại mã QR
- **Cơ quan chịu trách nhiệm đề xuất dự án:** Quét mã QR
- UBND đặc khu Kiên Hải
- **Cơ sở pháp lý:** Xem thêm tại mã QR
- **Hiện trạng sử dụng đất:** Xem thêm tại mã QR
- **Ghi chú:** Xem thêm tại mã QR



LIST OF PROJECTS FOR INVESTMENT POLICY APPROVAL CONCURRENTLY WITH INVESTOR APPROVAL (26 PROJECTS)

MARINE AQUACULTURE SECTOR (8 PROJECTS)

PROJECT 101

ARTIFICIAL REEF CONSTRUCTION COMBINED WITH ECO-TOURISM SERVICES AT SEA IN GANH DAU COMMUNE, PHU QUOC

- **Location:** Phu Quoc Special Zone
- **Estimated Land Area (ha):** 1.00
- **Estimated Total Investment (VND Billion):** 320
- **Land Fund Creation Mechanism:**
- The State allocates sea surface areas
- **Investor Selection Method:** See more at the QR code
- **Project Proposing Authority:** People's Committee of Phu Quoc Special Administrative Unit
- **Legal Basis:** See more at the QR code
- **Current Land Status:** See more at the QR code
- **Notes:** See more at the QR code



PROJECT 102

MARINE AQUACULTURE PROJECT (FISH, SEAWEED, ETC.) APPLYING HIGH TECHNOLOGY COMBINED WITH MARINE SCENIC TOURISM IN TIEN HAI COMMUNE, HA TIEN

- **Location:** Tien Hai Commune
- **Estimated Land Area (ha):** 150.00
- **Estimated Total Investment (VND Billion):** 140
- **Land Fund Creation Mechanism:**
- The State allocates sea surface areas
- **Investor Selection Method:** See more at the QR code
- **Project Proposing Authority:** People's Committee of Tien Hai commune
- **Legal Basis:** See more at the QR code
- **Current Land Status:** See more at the QR code
- **Notes:** See more at the QR code



PROJECT 103

INDUSTRIAL MARINE AQUACULTURE IN TIEN HAI COMMUNE, HA TIEN

- **Location:** Tien Hai Commune
- **Estimated Land Area (ha):** 150.00
- **Estimated Total Investment (VND Billion):** 140
- **Land Fund Creation Mechanism:**
- The State allocates sea surface areas
- **Investor Selection Method:** See more at the QR code
- **Project Proposing Authority:** People's Committee of Tien Hai commune
- **Legal Basis:** See more at the QR code
- **Current Land Status:** See more at the QR code
- **Notes:** See more at the QR code



PROJECT 104

INDUSTRIAL MARINE AQUACULTURE IN THE NAM DU ARCHIPELAGO AREA, KIEN HAI

- **Location:** Kien Hai Special Administrative Unit
- **Estimated Land Area (ha):** 150.00
- **Estimated Total Investment (VND Billion):** 140
- **Land Fund Creation Mechanism:**
- The State allocates sea surface areas
- **Investor Selection Method:** See more at the QR code
- **Project Proposing Authority:** People's Committee of Tien Hai commune
- **Legal Basis:** See more at the QR code
- **Current Land Status:** See more at the QR code
- **Notes:** See more at the QR code



DANH MỤC DỰ ÁN CHẤP THUẬN CHỦ TRƯỞNG ĐẦU TƯ ĐỒNG THỜI CHẤP THUẬN NHÀ ĐẦU TƯ (26 DỰ ÁN)

LĨNH VỰC NUÔI BIỂN (8 DỰ ÁN)

DỰ ÁN 105

NUÔI BIỂN (CÁ, RONG,...) ỨNG DỤNG CÔNG NGHỆ CAO KẾT HỢP MÔ HÌNH ĐA CANH TỔNG HỢP TẠI XÃ NAM DU

- **Địa điểm:** Đặc khu Kiên Hải
- **Quy mô dự kiến (ha):** 400,00
- **Tổng mức đầu tư dự kiến (Tỷ VND):** 380
- **Cơ chế tạo quỹ đất:**
- Nhà nước giao mặt biển
- **Hình thức lựa chọn nhà đầu tư:** Xem thêm tại mã QR
- **Cơ quan chịu trách nhiệm đề xuất dự án:** Quét mã QR
- UBND đặc khu Kiên Hải
- **Cơ sở pháp lý:** Xem thêm tại mã QR
- **Hiện trạng sử dụng đất:** Xem thêm tại mã QR
- **Ghi chú:** Xem thêm tại mã QR

Quét mã QR



DỰ ÁN 106

NUÔI BIỂN ỨNG DỤNG CÔNG NGHỆ CAO TẠI HÒN MẪU, XÃ NAM DU

- **Địa điểm:** Đặc khu Kiên Hải
- **Quy mô dự kiến (ha):** 200,00
- **Tổng mức đầu tư dự kiến (Tỷ VND):** 190
- **Cơ chế tạo quỹ đất:**
- Nhà nước giao mặt biển
- **Hình thức lựa chọn nhà đầu tư:** Xem thêm tại mã QR
- **Cơ quan chịu trách nhiệm đề xuất dự án:** Quét mã QR
- UBND đặc khu Kiên Hải
- **Cơ sở pháp lý:** Xem thêm tại mã QR
- **Hiện trạng sử dụng đất:** Xem thêm tại mã QR
- **Ghi chú:** Xem thêm tại mã QR

Quét mã QR



DỰ ÁN 107

NUÔI BIỂN CÔNG NGHIỆP ỨNG DỤNG CÔNG NGHỆ CAO TẠI KIÊN HẢI

- **Địa điểm:** Đặc khu Kiên Hải
- **Quy mô dự kiến (ha):** 400,00
- **Tổng mức đầu tư dự kiến (Tỷ VND):** 380
- **Cơ chế tạo quỹ đất:**
- Nhà nước giao mặt biển
- **Hình thức lựa chọn nhà đầu tư:** Xem thêm tại mã QR
- **Cơ quan chịu trách nhiệm đề xuất dự án:** Quét mã QR
- UBND đặc khu Kiên Hải
- **Cơ sở pháp lý:** Xem thêm tại mã QR
- **Hiện trạng sử dụng đất:** Xem thêm tại mã QR
- **Ghi chú:** Xem thêm tại mã QR

Quét mã QR



DỰ ÁN 108

NUÔI TRAI CẤY NGỌC VÀ VƯỜN SAN HỒ NHÂN TẠO KẾT HỢP LẶN BIỂN THỂ THAO GIẢI TRÍ TẠI PHÚ QUỐC

- **Địa điểm:** Đặc khu Phú Quốc
- **Quy mô dự kiến (ha):** 30,00
- **Tổng mức đầu tư dự kiến (Tỷ VND):** 40
- **Cơ chế tạo quỹ đất:**
- Nhà nước giao mặt biển
- **Hình thức lựa chọn nhà đầu tư:** Xem thêm tại mã QR
- **Cơ quan chịu trách nhiệm đề xuất dự án:** Quét mã QR
- UBND đặc khu Phú Quốc
- **Cơ sở pháp lý:** Xem thêm tại mã QR
- **Hiện trạng sử dụng đất:** Xem thêm tại mã QR
- **Ghi chú:** Xem thêm tại mã QR

Quét mã QR



LIST OF PROJECTS FOR INVESTMENT POLICY APPROVAL CONCURRENTLY WITH INVESTOR APPROVAL (26 PROJECTS)

MARINE AQUACULTURE SECTOR (8 PROJECTS)

PROJECT 105

MARINE AQUACULTURE PROJECT (FISH, SEAWEED) APPLYING HIGH TECHNOLOGY COMBINED WITH MULTI-SPECIES FARMING MODEL IN THE NAM DU ISLAND AREA

- **Location:** Kien Hai Special Administrative Unit
- **Estimated Land Area (ha):** 400.00
- **Estimated Total Investment (VND Billion):** 380
- **Land Fund Creation Mechanism:**
- The State allocates sea surface areas
- **Investor Selection Method:** See more at the QR code
- **Project Proposing Authority:** People's Committee of Kien Hai Special Administrative Unit Scan QR
- **Legal Basis:** See more at the QR code
- **Current Land Status:** See more at the QR code
- **Notes:** See more at the QR code



PROJECT 106

HIGH TECHNOLOGY MARINE AQUACULTURE AT HON MAU, NAM DU COMMUNE

- **Location:** Kien Hai Special Administrative Unit
- **Estimated Land Area (ha):** 200.00
- **Estimated Total Investment (VND Billion):** 190
- **Land Fund Creation Mechanism:**
- The State allocates sea surface areas
- **Investor Selection Method:** See more at the QR code
- **Project Proposing Authority:** People's Committee of Kien Hai Special Administrative Unit Scan QR
- **Legal Basis:** See more at the QR code
- **Current Land Status:** See more at the QR code
- **Notes:** See more at the QR code



PROJECT 107

HIGH TECHNOLOGY INDUSTRIAL MARINE AQUACULTURE IN KIEN HAI

- **Location:** Kien Hai Special Administrative Unit
- **Estimated Land Area (ha):** 400.00
- **Estimated Total Investment (VND Billion):** 380
- **Land Fund Creation Mechanism:**
- The State allocates sea surface areas
- **Investor Selection Method:** See more at the QR code
- **Project Proposing Authority:** People's Committee of Kien Hai Special Administrative Unit Scan QR
- **Legal Basis:** See more at the QR code
- **Current Land Status:** See more at the QR code
- **Notes:** See more at the QR code



PROJECT 108

PEARL OYSTER CULTIVATION AND ARTIFICIAL CORAL GARDENS COMBINED WITH RECREATIONAL AND SPORT DIVING IN PHU QUOC

- **Location:** Phu Quoc Special Administrative Unit
- **Estimated Land Area (ha):** 30.00
- **Estimated Total Investment (VND Billion):** 40
- **Land Fund Creation Mechanism:**
- The State allocates sea surface areas
- **Investor Selection Method:** See more at the QR code
- **Project Proposing Authority:** People's Committee of Phu Quoc Special Administrative Unit Scan QR
- **Legal Basis:** See more at the QR code
- **Current Land Status:** See more at the QR code
- **Notes:** See more at the QR code



DANH MỤC CÁC DỰ ÁN TIỀM NĂNG MỜI GỌI ĐẦU TƯ CẦN TIẾP TỤC HOÀN THIỆN PHÁP LÝ TRƯỚC KHI THỰC HIỆN THỦ TỤC ĐẦU TƯ

LIST OF POTENTIAL INVESTMENT PROJECTS REQUIRING FURTHER
LEGAL COMPLETION PRIOR TO INVESTMENT PROCEDURES

150 DỰ ÁN
150 PROJECTS



STT	Tên dự án	Địa điểm	Quy mô dự kiến (ha)	Tổng mức đầu tư dự kiến (Tỷ VND)	Cơ quan chịu trách nhiệm đề xuất dự án
I. DANH MỤC DỰ ÁN ĐẦU THẦU LỰA CHỌN NHÀ ĐẦU TƯ (28 DỰ ÁN)					
1. Lĩnh vực Xây dựng - Bất động sản - Khu đô thị (9 dự án)					
1	Khu nhà ở và Thương mại xã Kiến Thành	Xã Chợ Mới	6,85	450	Sở Xây dựng
2	Khu đô thị sân golf Cửa Cạn 36 lỗ	Đặc khu Phú Quốc	395,4	86,000	Sở Xây dựng
3	Dự án đầu tư xây dựng khu ở công nhân và tái định cư Thạnh Lộc	Xã Thạnh Lộc	60,43	1026	Ban Quản lý Khu kinh tế tỉnh
4	Dự án đầu tư khu dân cư và tái định cư thuộc tổ hợp Khu công nghiệp Xẻo Rô	Xã An Biên	30,03	540	Ban Quản lý Khu kinh tế tỉnh
5	Khu đô thị mới Bình Mỹ	Xã Bình Mỹ, tỉnh An Giang	193,03		Sở Xây dựng
6	Dự án phát triển khu dân cư cấp đường tỉnh lộ 962	Ấp Phước Hưng 1, xã Gò Quao	42,9	580	Sở Xây dựng
7	Dự án phát triển khu dân cư cấp đường Thị Trấn Thủy Liễu	Ấp Phước Trung 2, xã Gò Quao	15,8	300	Sở Xây dựng
8	Khu đô thị thương mại dịch vụ Tân Á Đại Thành	Phường Tô Châu	215,00	8.600	Sở Xây dựng
9	Khu dân cư - chợ Hòa Bình Thạnh	Xã An Châu	9,2	152	Sở Xây dựng
2. Lĩnh vực năng lượng và môi trường (10 dự án)					
10	Nhà máy điện gió An Giang 1	Xã Vĩnh Gia	12,00	1.835	Sở Công Thương
11	Nhà máy điện gió Hòn Đất 1	Xã Hòn Đất	15,70	3.882	Sở Công Thương
12	Nhà máy điện gió Hòn Đất (II)	Xã Hòn Đất	Dùng chung hạ tầng Nhà máy điện gió Hòn Đất 1	1.900	Sở Công Thương
13	Nhà máy điện gió Kiên Lương 1	Khu vực ven biển xã Kiên Lương	13,23	2.808	Sở Công Thương
14	Nhà máy điện gió Kiên Lương 2	Khu vực ven biển xã Kiên Lương	65,6	2.447	Sở Công Thương
15	Nhà máy điện gió Kiên Lương 3	Khu vực ven biển xã Kiên Lương	Diện tích sử dụng đất dự kiến là 2,5ha; phần mặt biển là 4 ha	709	Sở Công Thương
16	Nhà máy điện gió An Minh 2	Xã Tân Thạnh	9,62	1.420	Sở Công Thương
17	Nhà máy điện gió An Biên, An Minh	Xã Tân Thạnh	7,33	2.604	Sở Công Thương
18	Nhà máy nước sạch xã Hòa Điện	Ấp Kênh 9, Xã Hòa Điện, tỉnh An Giang	9,80	68	UBND Xã Hòa Điện
19	Hệ thống xử lý nước thải sinh hoạt trên địa bàn phường Hà Tiên	Phường Hà Tiên	2,90	500	UBND phường Hà Tiên
3. Lĩnh vực nông nghiệp (02 dự án)					
20	Trạm cấp nước liên xã Tấn Mỹ - Mỹ Hiệp - Bình Phước Xuân	Xã Cù Lao Giêng	0,53	250	Sở Nông nghiệp và Môi trường
21	Trạm cấp nước liên xã Vĩnh Trạch - Vĩnh Khánh - Vĩnh Phú - Vĩnh Lợi	Xã Định Mỹ	1,02	500	Sở Nông nghiệp và Môi trường
4. Lĩnh vực giao thông (01 dự án)					
22	Cầu Thuận Giang	Xã Phú Tân + xã Chợ Mới, tỉnh An Giang	Cầu BTCT	1.000	Sở Xây dựng
5. Lĩnh vực thương mại - dịch vụ - du lịch (04 dự án)					
23	Khu du lịch sinh thái lòng hồ Tân Trung	Xã Phú Tân, tỉnh An Giang	10,00	150	Sở Du lịch
24	Dự án đầu tư xây dựng và kinh doanh khu dịch vụ thương mại thuộc tổ hợp Khu công nghiệp Xẻo Rô	Xã An Biên	71,28	1.280	Ban Quản lý Khu kinh tế tỉnh
25	Chợ và Khu dân cư Vĩnh Tuy	Xã Vĩnh Tuy	25,00	405	UBND xã Vĩnh Tuy
26	Dự án đầu tư nghĩa trang	Xã Giang Thành	10,00	5	UBND xã Giang Thành
6. Lĩnh vực giáo dục (01 dự án)					
27	Trường phổ thông liên cấp	Phường Long Xuyên	1,75	39	Sở Giáo dục và Đào tạo
7. Lĩnh vực y tế (01 dự án)					
28	Bệnh viện chuyên khoa Phục hồi chức năng Hạnh Ngọc	Quốc lộ 91, ấp Mỹ Phó, xã Mỹ Đức, tỉnh An Giang	1,3	dự kiến giai đoạn 1: 50 tỷ	

STT	Tên dự án	Địa điểm	Quy mô dự kiến (ha)	Tổng mức đầu tư dự kiến (Tỷ VND)	Cơ quan chịu trách nhiệm đề xuất dự án
II. DANH MỤC DỰ ÁN ĐẦU GIÁ (32 DỰ ÁN)					
1. Lĩnh vực Xây dựng - Bất động sản - Khu đô thị (16 dự án)					
29	Khu đô thị - du lịch sinh thái bãi bồi Vĩnh Mỹ	Phường Châu Đốc	31,00	850	UBND phường Châu Đốc
30	Khu phức hợp trung tâm thương mại, nhà ở cao cấp (KS 5 sao) tại địa điểm trụ sở cũ Công an tỉnh An Giang	Phường Long Xuyên	1,05	2200	Trung tâm Phát triển Quỹ đất tỉnh
31	Khu phức hợp trung tâm thương mại, nhà ở cao cấp (KS 5 sao) tại khu đất Bến xe Bình Khánh (cũ)	Phường Bình Đức	0,50	630	Trung tâm Phát triển Quỹ đất tỉnh
32	Khu dân cư, thương mại - dịch vụ, khu phức hợp, Trung tâm thương mại tổng hợp	Phường Tịnh Biên	3,10	3.739	Trung tâm Phát triển Quỹ đất tỉnh
33	Đầu tư hạ tầng và khu dân cư chợ Kè Một	Xã Vĩnh Bình	1,03	23,45	UBND xã Vĩnh Bình
34	Đầu tư hạ tầng và khu dân cư chợ Ba Đình	Xã Vĩnh Bình	0,55	15	UBND xã Vĩnh Bình
35	Khu đất HH-01 thuộc Khu đô thị lấn biển đường Trần Quang Khải, phường Rạch Giá	Đường Tôn Đức Thắng, Phường Rạch Giá	1,80		Trung tâm Phát triển Quỹ đất tỉnh
36	Khu đất HH-02 thuộc Khu đô thị lấn biển đường Trần Quang Khải, phường Rạch Giá	Đường Tôn Đức Thắng, phường Rạch Giá	1,63		Trung tâm Phát triển Quỹ đất tỉnh
37	Dự án Chinh trang đô thị thị trấn Giồng Riềng, xã Giồng Riềng	Xã Giồng Riềng	1,65		Trung tâm Phát triển Quỹ đất tỉnh
38	Khu đô thị mới Kiên Lương, xã Kiên Lương	Xã Kiên Lương	16,82		Trung tâm Phát triển Quỹ đất tỉnh
39	Khu đất dự kiến Mở Rộng KDC Tây Bình	Ấp Tây Bình, xã Vĩnh Trạch, tỉnh An Giang	1,70	30	UBND xã Vĩnh Trạch
40	Khu dân cư dịch vụ du lịch biển Thuận Yên	Phường Tô Châu	5,71		UBND phường Tô Châu
41	Khu đô thị đường trục chính ven biển giai đoạn 1	Phường Tô Châu	70,17		UBND phường Tô Châu
42	Khu đô thị đường trục chính ven biển giai đoạn 2	Phường Tô Châu	64,43		UBND phường Tô Châu
43	Khu dân cư dịch vụ Đường vành đai Nam Đông Hồ	Phường Tô Châu	13,00		UBND phường Tô Châu
44	Dự án nhà ở	Xã Giang Thành	3,50	100	UBND xã Giang Thành
2. Lĩnh vực thương mại - dịch vụ - du lịch (13 dự án)					
45	Dự án đầu tư xây dựng và kinh doanh kết cấu hạ tầng Khu thương mại, dịch vụ và vui chơi giải trí thị trấn Tịnh Biên (nay là phường Tịnh Biên)	Phường Tịnh Biên	106,00	1200	Ban Quản lý Khu kinh tế tỉnh
46	Dự án đầu tư xây dựng và kinh doanh kết cấu hạ tầng Khu Thương mại và Vui chơi Giải trí Vĩnh Xương mở rộng	Xã Vĩnh Xương	62,00	500	Ban Quản lý Khu kinh tế tỉnh
47	Các dự án đầu tư trong Khu thương mại - dịch vụ cửa khẩu Khánh Bình (giai đoạn 1). Tại các lô đất, gồm: - Tại Lô C3 và một phần Lô C4 (tiếp giáp đường dẫn vào cầu Long Bình và đường số 29): 1,87ha - Tại các Lô: D1, D2, D3 (tiếp giáp đường số 29 và đường số 07): 3,16ha - Tại Lô TM (tiếp giáp đường số 28 và đường số 27): 1,29ha. - Tại Lô TM-KHO (tiếp giáp đường số 27, cặp Trạm Kiểm soát liên hợp cửa khẩu Khánh Bình)	Xã Khánh Bình	6,32	Tùy theo loại hình, ngành nghề đầu tư	Ban Quản lý Khu kinh tế tỉnh
48	Khu du lịch hồ Soài So	Xã Tri Tôn	40,00	500	UBND xã Tri Tôn
49	Trung tâm thương mại An Sơn	An Sơn, đặc khu Kiên Hải	486,00		UBND Đặc khu Kiên Hải
50	Các dự án đầu tư trong Khu Quản lý, Thương mại và Dịch vụ cửa khẩu Vĩnh Xương	Xã Vĩnh Xương	22,00	Tùy theo loại hình, ngành nghề đầu tư	Ban Quản lý Khu kinh tế tỉnh

STT	Tên dự án	Địa điểm	Quy mô dự kiến (ha)	Tổng mức đầu tư dự kiến (Tỷ VND)	Cơ quan chịu trách nhiệm đề xuất dự án
51	Bãi xe rừng trà Trà Sư	Xã An Cư	2,54	-	Chờ thống nhất đơn vị chịu trách nhiệm: Trung tâm Phát triển Quỹ đất tỉnh hoặc UBND xã An Cư
52	Ngân hàng, tài chính, tín dụng	Tân Khánh Hòa, xã Giang Thành			UBND xã Giang Thành
53	Thương mại, dịch vụ đa hợp	Tân Khánh Hòa, xã Giang Thành	0,77	70	UBND xã Giang Thành
54	Thương mại, dịch vụ đa hợp	Tân Khánh Hòa, xã Giang Thành	0,13	40	UBND xã Giang Thành
55	Siêu thị tổng hợp	Phường Châu Đốc	0,48		Sở Công Thương
56	Siêu thị tổng hợp	Xã Phú Tân, tỉnh An Giang	0,25-0,45		Sở Công Thương
57	Dự án thương mại, dịch vụ tại Lô Dịch vụ (DV), Khu công nghiệp Bình Long	Xã Châu Phú	0,24	Tùy theo loại hình, ngành nghề đầu tư	Ban Quản lý Khu kinh tế tỉnh
3. Lĩnh vực khác (03 dự án)					
58	Đấu giá quyền sử dụng đất khu đất 15ha	Phường Hà Tiên	15,00		Trung tâm Phát triển Quỹ đất tỉnh
59	Khu đất thu hồi của Công ty Cổ phần Thương mại Kiên Giang	11 Nhật Tảo, phường Rạch Giá	2,36		Trung tâm Phát triển Quỹ đất tỉnh
60	Khu đất thu hồi của Bộ Chỉ huy Quân sự tỉnh tại ấp Cây Thông Ngoài, đặc khu Phú Quốc	Đặc khu Phú Quốc	4,37		Trung tâm Phát triển Quỹ đất tỉnh
III. DANH MỤC DỰ ÁN LỰA CHỌN NHÀ ĐẦU TƯ THEO NGHỊ QUYẾT 171/2024/QH15 (35 DỰ ÁN)					
61	Khu dân cư cao cấp Gia Phát	Xã Giang Thành	9,97	98	Sở Nông nghiệp và Môi trường
62	Dự án Nhà ở Mỹ Thạnh 2	Phường Mỹ Thới, tỉnh An Giang	4,92	305	Sở Nông nghiệp và Môi trường
63	Dự án Khu hỗn hợp nhà ở Vạn Phúc	Phường Long Xuyên, An Giang	1,10	35	Sở Nông nghiệp và Môi trường
64	Dự án Nhà ở Mỹ Thạnh 3	Phường Mỹ Thới, An Giang	6,60	210	Sở Nông nghiệp và Môi trường
65	Khu dân cư sinh thái Rạch Vem và Trung tâm nông nghiệp và Hải dương kỹ thuật cao	Đặc khu Phú Quốc	41,18	1.435	Sở Nông nghiệp và Môi trường
66	Khu dân cư ABC Cửa Cạn	Đặc khu Phú Quốc	1,33	39	Sở Nông nghiệp và Môi trường
67	Khu dân cư Phú Hòa	Xã Phú Hòa	6,78	240	Sở Nông nghiệp và Môi trường
68	Khu nhà ở thu nhập thấp đường Nguyễn Cư Trinh	Phường Rạch Giá	1,52	42	Sở Nông nghiệp và Môi trường
69	Khu đô thị sinh thái thương mại phường Vĩnh Thông (giai đoạn 1)	Phường Rạch Giá	36,65	1.295	Sở Nông nghiệp và Môi trường
70	Nhà ở thương mại kết hợp cơ sở giáo dục đào tạo ngoài công lập	Phường Long Xuyên	1,10	40	Sở Nông nghiệp và Môi trường
71	Khu căn hộ chung cư Cara Smart CITY	Phường Long Xuyên	0,98	38	Sở Nông nghiệp và Môi trường
72	Khu nhà ở chợ Tây Khánh 5	Phường Long Xuyên	5,01	175	Sở Nông nghiệp và Môi trường
73	Khu dân cư Mỹ Thới	Phường Mỹ Thới	2,56	105	Sở Nông nghiệp và Môi trường
74	Khu ở hỗn hợp Phú Quốc	Đặc khu Phú Quốc	2,47	110	Sở Nông nghiệp và Môi trường
75	Khu nhà ở Thương mại sinh thái Suối Mây	Đặc khu Phú Quốc	4,38	210	Sở Nông nghiệp và Môi trường
76	Khu nhà ở cao tầng Hồng Phúc	Đặc khu Phú Quốc	1,41	90	Sở Nông nghiệp và Môi trường
77	Khu ở dịch vụ du lịch và làng nghề truyền thống Việt Anh	Đặc khu Phú Quốc	6,90	280	Sở Nông nghiệp và Môi trường
78	Khu dân cư Phúc Thắng	Đặc khu Phú Quốc	0,98	80	Sở Nông nghiệp và Môi trường
79	Khu biệt thự Garden House	Đặc khu Phú Quốc	2,68	160	Sở Nông nghiệp và Môi trường

STT	Tên dự án	Địa điểm	Quy mô dự kiến (ha)	Tổng mức đầu tư dự kiến (Tỷ VND)	Cơ quan chịu trách nhiệm đề xuất dự án
80	Khu căn hộ ở Island Centro	Đặc khu Phú Quốc	0,78	70	Sở Nông nghiệp và Môi trường
81	Khu nhà ở Thương mại Núi Sam	Phường Vĩnh Tế	7,60	260	Sở Nông nghiệp và Môi trường
82	Khu dân cư Hòa Thuận Phát	Phường Thới Sơn	6,00	210	Sở Nông nghiệp và Môi trường
83	Dự án Khu thương mại, dịch vụ và căn hộ Dương Đông Đảo Ngọc	Đặc Khu Phú Quốc	0,82	70	Sở Nông nghiệp và Môi trường
84	Khu dân cư New Land Phú Quốc	Đặc Khu Phú Quốc	6,40	224	Sở Nông nghiệp và Môi trường
85	Khu dân cư Minh Lương (mở rộng)	Xã Châu Thành	8,43	294	Sở Nông nghiệp và Môi trường
86	Khu đô thị Núi Thoại	Xã Thoại Sơn	6,13	213	Sở Nông nghiệp và Môi trường
87	Khu dân cư An Châu Phát	Xã An Châu	0,85	28	Sở Nông nghiệp và Môi trường
88	Khu dân cư Đất Thành An Châu 941	Xã An Châu	4,79	168	Sở Nông nghiệp và Môi trường
89	Khu dân cư Đất Thành An Hòa	Xã Bình Hòa	2,07	72	Sở Nông nghiệp và Môi trường
90	Khu dân cư thương mại Bình Hòa	Xã Bình Hòa	7,57	265	Sở Nông nghiệp và Môi trường
91	Khu nhà ở và Thương mại phía tây thị trấn Hội An	Xã Hội An	4,66	163	Sở Nông nghiệp và Môi trường
92	Khu nhà ở và Thương mại thị trấn Chợ Vàm	Xã Chợ Vàm	5,46	190	Sở Nông nghiệp và Môi trường
93	Khu nhà ở Thương mại thị trấn Tri Tôn	Xã Tri Tôn	7,64	267	Sở Nông nghiệp và Môi trường
94	Khu dân cư thương mại Trường Phát An Minh	Xã An Minh	2,10	73	Sở Nông nghiệp và Môi trường
95	Nhà ở Mỹ Thạnh 1	Phường Mỹ Thới	4,68	163	Sở Nông nghiệp và Môi trường

IV. DANH MỤC DỰ ÁN LỰA CHỌN NHÀ ĐẦU TƯ THEO NGHỊ ĐỊNH 32 (19 DỰ ÁN)

96	Dự án đầu tư xây dựng hạ tầng kỹ thuật cụm công nghiệp Hà Giang, thành phố Hà Tiên	Phường Tô Châu	50,00	677,50	Sở Công Thương
97	Đầu tư hạ tầng kỹ thuật Cụm công nghiệp Long Thạnh	Xã Long Thạnh, tỉnh An Giang	32,00	481,60	Sở Công Thương
98	Cụm công nghiệp Vĩnh Tuy	Xã Vĩnh Tuy	50,00		Sở Công Thương
99	Cụm Công nghiệp Vĩnh Tế	Phường Vĩnh Tế	70,00	2.000	Sở Công Thương
100	Dự án đầu tư hạ tầng kỹ thuật cụm công nghiệp Cái Tư	Xã Vĩnh Hòa Hưng	70,00	1.026	Sở Công Thương
101	Dự án đầu tư hạ tầng kỹ thuật cụm công nghiệp Vĩnh Phong	Ấp Vĩnh Tây 2, Xã Vĩnh Phong	50,00	693	Sở Công Thương
102	Dự án đầu tư hạ tầng kỹ thuật cụm công nghiệp Bình Đức	Phường Bình Đức	20,00	500	Sở Công Thương
103	Dự án đầu tư hạ tầng kỹ thuật cụm công nghiệp Vĩnh Bình	Xã Vĩnh An	50	1.000	Sở Công Thương
104	Dự án đầu tư hạ tầng kỹ thuật cụm công nghiệp Chợ Vàm	Xã Chợ Vàm	11,7	200	Sở Công Thương
105	Dự án đầu tư hạ tầng kỹ thuật cụm công nghiệp Lương An Trà 2	Xã Vĩnh Gia	55,00	1.000	Sở Công Thương
106	Dự án đầu tư hạ tầng kỹ thuật cụm công nghiệp Bình Mỹ 1	Xã Bình Mỹ	74,00	1.300	Sở Công Thương
107	Dự án đầu tư hạ tầng kỹ thuật cụm công nghiệp Bình Mỹ 2	Xã Bình Mỹ	74,00	1.300	Sở Công Thương
108	Dự án đầu tư hạ tầng kỹ thuật cụm công nghiệp Bình Mỹ 3	Xã Bình Mỹ	50,00	850	Sở Công Thương
109	Dự án đầu tư hạ tầng kỹ thuật cụm công nghiệp Long Sơn	Phường Tân Châu	75,00	1.300	Sở Công Thương

STT	Tên dự án	Địa điểm	Quy mô dự kiến (ha)	Tổng mức đầu tư dự kiến (Tỷ VND)	Cơ quan chịu trách nhiệm đề xuất dự án
110	Dự án đầu tư hạ tầng kỹ thuật cụm công nghiệp Tân Thành	Xã Ốc Eo	25,00	430	Sở Công Thương
111	Dự án đầu tư hạ tầng kỹ thuật cụm công nghiệp An Phú mở rộng	Xã An Phú	40,00	700	Sở Công Thương
112	Dự án đầu tư hạ tầng kỹ thuật cụm công nghiệp Vĩnh Trạch	Xã Vĩnh Trạch	40,00	700	Sở Công Thương
113	Dự án đầu tư hạ tầng kỹ thuật cụm công nghiệp Tân Trung mở rộng	Xã Phú Tân	45,00	850	Sở Công Thương
114	Dự án đầu tư hạ tầng kỹ thuật cụm công nghiệp Hòa Bình	Xã Hội An	75,00	2.000	Sở Công Thương
V. DANH MỤC DỰ ÁN CHẤP THUẬN CHỦ TRƯỞNG ĐẦU TƯ ĐỒNG THỜI CHẤP THUẬN NHÀ ĐẦU TƯ (31 DỰ ÁN)					
1. Lĩnh vực Xây dựng - Bất động sản - Khu đô thị (01 dự án)					
115	Khu du lịch sinh thái, nghỉ dưỡng Hồ Tràm Châu Phú	Xã Thạnh Mỹ Tây	76,8	350	UBND xã Thạnh Mỹ Tây
2. Lĩnh vực năng lượng và môi trường (2 dự án)					
116	Nhà máy điện mặt trời An Giang	Xã Núi Cấm	61,89	1.579	Sở Công Thương
117	Điện mặt trời trên ao nuôi tôm Giang Thành 1	Xã Giang Thành, xã Hòa Điền	507,00	8.042	Sở Công Thương
3. Lĩnh vực nông nghiệp (06 dự án)					
118	Dự án nuôi trồng thủy sản công nghệ cao	Xã Giang Thành	23,3	20	UBND xã Giang Thành
119	Dự án trồng màu công nghệ cao	Xã Giang Thành	44,45	100	UBND xã Giang Thành
120	Trang trại chăn nuôi công nghệ cao khép kín	Xã Giang Thành	9,90	156	UBND xã Giang Thành
121	Dự án nông nghiệp sản xuất lúa sạch chất lượng cao	Xã Giang Thành	65,00	250	UBND xã Giang Thành
122	Trang trại chăn nuôi gia cầm công nghệ cao	Xã Giang Thành	5,00	1,5	UBND xã Giang Thành
123	Trang trại nuôi trồng thủy sản nội địa Lạc Quới	Ấp Vĩnh Phúc, xã Ba Chúc, tỉnh An Giang	9,00	8,000	UBND xã Ba Chúc
4. Lĩnh vực Công nghiệp (15 dự án)					
124	Dự án đầu tư xây dựng và kinh doanh kết cấu hạ tầng Khu công nghiệp Xuân Tô (mở rộng)	Phường Tịnh Biên	82,00	1.200	Ban Quản lý Khu kinh tế tỉnh
125	Dự án đầu tư xây dựng và kinh doanh kết cấu hạ tầng Khu công nghiệp Bình Hoà (mở rộng)	Xã Bình Hòa	120,00	1.044	Ban Quản lý Khu kinh tế tỉnh
126	Dự án đầu tư xây dựng và kinh doanh kết cấu hạ tầng Khu công nghiệp Định Thành	Xã Định Mỹ	155,00	1.500	Ban Quản lý Khu kinh tế tỉnh
127	Dự án đầu tư xây dựng và kinh doanh kết cấu hạ tầng Khu công nghiệp Tắc Cầu	Xã Bình An	68,00	Do nhà đầu tư đề xuất	Ban Quản lý Khu kinh tế tỉnh
128	Dự án đầu tư xây dựng và kinh doanh kết cấu hạ tầng Khu công nghiệp Kiên Lương II	Xã Hòa Điền	100,00	Do nhà đầu tư đề xuất	Ban Quản lý Khu kinh tế tỉnh
129	Dự án đầu tư xây dựng và kinh doanh kết cấu hạ tầng các khu chức năng tại Khu kinh tế cửa khẩu Hà Tiên	Phường Hà Tiên, Phường Tô Châu	59,80	Do nhà đầu tư đề xuất	Ban Quản lý Khu kinh tế tỉnh
130	Các dự án sản xuất, kinh doanh trong Khu công nghiệp Xuân Tô (hiện hữu): - Tại các lô đất, gồm: + Các Lô: A1; A2; A5; A6 A7; A8; A9; A10; Tổng diện tích: 10,14ha + Các Lô: B1; B2; B3; B4; B5; B6; Tổng diện tích: 9,71ha	Phường Tịnh Biên	19,85	Tùy theo loại hình, ngành nghề đầu tư	Ban Quản lý Khu kinh tế tỉnh
131	Nhà máy chế biến lúa gạo	Xã Hòa Điền	9,00	108,45	UBND Xã Hòa Điền

STT	Tên dự án	Địa điểm	Quy mô dự kiến (ha)	Tổng mức đầu tư dự kiến (Tỷ VND)	Cơ quan chịu trách nhiệm đề xuất dự án
132	Nhà máy chế biến thủy sản	Xã Hòa Điền	9,00	108,45	UBND Xã Hòa Điền
133	Cụm nhà máy chế biến sâu về hạt lúa	Xã Thạnh Đông	10,00	120,5	UBND xã Thạnh Đông
134	Cụm chế biến chuyên sâu về khóm và sản phẩm nông nghiệp khác	Xã Bình An	10,00	120,5	UBND xã Bình An
135	Cụm nhà máy chế biến sâu về hạt lúa và các sản phẩm nông sản khác	Xã Thạnh Hưng	10,00	120,5	UBND xã Thạnh Hưng
136	Cụm nhà máy chế biến lâm sản (sản xuất than sinh học)	Xã Bình Sơn	2,67	45	UBND xã Bình Sơn
137	Cụm nhà máy chế biến nông sản tại xã Bình Sơn	Xã Bình Sơn	6,6	120,5	UBND xã Bình Sơn
138	Hệ thống cấp nước biển cho vùng nông nghiệp ứng dụng công nghệ cao	Xã Hòa Điền	0,07	435	UBND xã Hòa Điền
5. Lĩnh vực thương mại - dịch vụ (06 dự án)					
139	Dự án Nam Du Eco-Garden	Đặc khu Kiên Hải	0,18	6	UBND Đặc khu Kiên Hải
140	Khách sạn Nam Du Hotel	Nam Du, Đặc khu Kiên Hải	0,73	50	UBND Đặc khu Kiên Hải
141	Trung tâm Nghỉ dưỡng, chăm sóc người cao tuổi	Phường Mỹ Thới	1,00	50	UBND phường Mỹ Thới
142	Dự án Bến lên hàng hóa (ký hiệu Bc)	Xã Giang Thành	0,44	7	UBND xã Giang Thành
143	Dự án Bến cảng (ký hiệu Bc) + Bến xe C1 + Kho bãi xe (ký hiệu K2)	Xã Giang Thành	5,40	50	UBND xã Giang Thành
144	Dịch vụ ăn uống (ký hiệu DV)	Xã Giang Thành	0,35	6	UBND xã Giang Thành
6. Lĩnh vực nuôi biển (01 dự án)					
145	Dự án nuôi biển công nghệ cao	Nam Du, Đặc khu Kiên Hải	486,00		UBND Đặc khu Kiên Hải
VI. DANH MỤC DỰ ÁN ĐẦU TƯ THEO HÌNH THỨC ĐẦU TƯ KINH DOANH TRỰC TIẾP TRONG NƯỚC; ĐẦU TƯ THEO PHƯƠNG THỨC ĐỐI TÁC CÔNG TƯ VÀ ĐẦU TƯ THEO LUẬT ĐẦU TƯ (05 DỰ ÁN)					
146	Dự án tuyến tàu điện đô thị đoạn 2 (Cửa Lấp - Trần Hưng Đạo-Võ Thị Sáu)	Đặc khu Phú Quốc	Chiều dài 6,88 km	3,100	UBND đặc khu Phú Quốc
147	Cảng biển quốc tế An Thới	Đặc khu Phú Quốc	100,00	3,800	UBND đặc khu Phú Quốc
148	Khu phức hợp du lịch sinh thái, nghỉ dưỡng, giải trí, thể dục thể thao Bãi Khem	Đặc khu Phú Quốc	125,3	3.000	UBND đặc khu Phú Quốc
149	Dự án đầu tư xây dựng đường Bãi Sao - Bãi Khem	Đặc khu Phú Quốc	Chiều dài 2,97km - Chiều rộng 12m	160	UBND đặc khu Phú Quốc
150	Dự án đầu tư xây dựng đường Bãi Khem - Mũi Ông Đội	Đặc khu Phú Quốc	Chiều dài 2,5km Chiều rộng 12m	120	UBND đặc khu Phú Quốc

Ghi chú: Đối với các dự án tiềm năng đang trong quá trình hoàn thiện cơ sở pháp lý, sau khi hoàn thiện sẽ tiếp tục triển khai các bước tiếp theo theo quy định.

No.	Project Name	Location	Estimated Land Area (ha)	Estimated Total Investment (VND Billion)	Agency Responsible for Project Proposal
I. LIST OF PROJECTS FOR INVESTOR SELECTION THROUGH BIDDING (28 PROJECTS)					
1. Construction - Real Estate - Urban Development Sector (9 projects)					
1	Kien Thanh Residential and Commercial Area	Cho Moi Commune	6.85	450	Department of Construction
2	Cua Can 36-Hole Golf Urban Area	Phu Quoc Special Zone	395.4	86.000	Department of Construction
3	Thanh Loc Worker Housing and Resettlement Area Construction Investment Project	Thanh Loc Commune	60.43	1026	Management Board of Economic Zones
4	Investment in Construction of Residential and Resettlement Area within the Xeo Ro Industrial Complex	An Bien Commune	30.03	540	Management Board of Economic Zones
5	Binh My New Urban Area	Binh My Commune, An Giang Province	193.03		Department of Construction
6	Residential Area Development Along Provincial Road 962	Phuoc Hung 1 Hamlet, Go Quao Commune	42.9	580	Department of Construction
7	Residential Area Development Along Thuy Lieu Township Road	Phuoc Trung 2 Hamlet, Go Quao Commune	15.8	300	Department of Construction
8	Tan A Dai Thanh Commercial and Service Urban Area	To Chau Ward	215.00	8,600	Department of Construction
9	Hoa Binh Thanh Residential Area and Market	An Chau Commune	9.2	152	Department of Construction
2. Energy and Environmental Sector (10 projects)					
10	An Giang Wind Power Plant 1	Vinh Gia Commune	12.00	1,835	Department of Industry and Trade
11	Hon Dat Wind Power Plant 1	Hon Dat Commune	15.70	3,882	Department of Industry and Trade
12	Hon Dat Wind Power Plant (Phase II)	Hon Dat Commune	Shared infrastructure with Hon Dat Wind Power Plant 1	1,900	Department of Industry and Trade
13	Kien Luong Wind Power Plant 1	Coastal area of Kien Luong Commune	13.23	2,808	Department of Industry and Trade
14	Kien Luong Wind Power Plant 2	Coastal area of Kien Luong Commune	65.6	2,447	Department of Industry and Trade
15	Kien Luong Wind Power Plant 3	Coastal area of Kien Luong Commune	Estimated Area: Onshore: 2.5 ha; Offshore (sea surface): 4.0 ha	709	Department of Industry and Trade
16	An Minh Wind Power Plant 2	Tan Thanh Commune	9.62	1,420	Department of Industry and Trade
17	An Bien - An Minh Wind Power Plant	Tan Thanh Commune	7.33	2,604	Department of Industry and Trade
18	Hoa Dien Clean Water Plant	Kenh 9 Hamlet, Hoa Dien Commune, An Giang Province	9.80	68	People's Committee of Hoa Dien Commune
19	Domestic Wastewater Treatment System in Ha Tien Ward	Ha Tien Ward	2.90	500	People's Committee of Ha Tien Ward
3. Agricultural Sector (02 Projects)					
20	Inter-Commune Water Supply Station for Tan My - My Hiep - Binh Phuoc Xuan	Cu Lao Gieng Commune	0.53	250	Department of Agriculture and Environment
21	Inter-Commune Water Supply Station for Vinh Trach - Vinh Khanh - Vinh Phu - Vinh Loi	Dinh My Commune	1.02	500	Department of Agriculture and Environment Legal Basis
4. Transportation Sector (01 Project)					
22	Thuan Giang Bridge Construction Project	Phu Tan Commune and Cho Moi Commune, An Giang Province	Reinforced Concrete Bridge (RC Bridge)	1,000	Department of Construction
5. Trade - Services - Tourism Sector (04 projects)					
23	Tan Trung Reservoir Ecotourism Area	Phu Tan Commune, An Giang Province	10.00	150	Department of Tourism
24	Investment, Construction and Commercial Operation of the Commercial Service Area within Xeo Ro Industrial Complex	An Bien Commune	71.28	1,280	Management Board of Economic Zones
25	Vinh Tuy Market and Residential Area	Vinh Tuy Commune	25.00	405	People's Committee of Vinh Tuy Commune
26	Cemetery Development Project	Giang Thanh Commune	10.00	5	People's Committee of Giang Thanh Commune
6. Education Sector (01 project)					
27	Inter-level General Education School Project	Long Xuyên Ward	1.75	39	Department of Education and Training
7. Healthcare Sector (01 Project)					
28	Hanh Ngoc Rehabilitation Specialty Hospital	National Highway 91, My Pho Hamlet, My Duc Commune, An Giang Province	1.3	Phase 1: VND 50 billion	

No.	Project Name	Location	Estimated Land Area (ha)	Estimated Total Investment (VND Billion)	Agency Responsible for Project Proposal
II. LIST OF PROJECTS FOR LAND AUCTION (32 PROJECTS)					
1. Construction - Real Estate - Urban Area Sector (16 Projects)					
29	Urban Area - Eco-Tourism Development Project in the Vinh My Alluvial Area	Chau Doc Ward	31.00	850	People's Committee of People's Committee
30	Integrated Commercial Center and Luxury Residential Complex (5-star Hotel) at the former headquarters of An Giang Provincial Police Department	Long Xuyen Ward	1.05	2200	Provincial Land Development Center
31	Integrated Commercial Center and High-end Residential Complex (5-star Hotel) at the former Binh Khanh Bus Station site	Binh Duc Ward	0.50	630	Provincial Land Development Center
32	Residential, Commercial - Service Complex and Integrated Commercial Center	Tinh Bien Ward	3.10	3,739	Provincial Land Development Center
33	Ke Mot Market Residential and Infrastructure Development Project	Vinh Binh Commune	1.03	23.45	People's Committee of Vinh Binh Commune
34	Ba Dinh Market Infrastructure Development and Residential Area Project	Vinh Binh Commune	0.55	15	People's Committee of Vinh Binh Commune
35	Plot HH-01 in Tran Quang Khai Seaside Urban Area, Rach Gia Ward	Ton Duc Thang Street, Rach Gia Ward	1.80		Provincial Land Development Center
36	Rach Gia Plot HH-02 in Tran Quang Khai Seaside Urban Area, Rach Gia Ward	Ton Duc Thang Street, Rach Gia Ward	1.63		Provincial Land Development Center
37	Urban Renovation Project of Giong Rieng Town, Giong Rieng Commune	Giong Rieng Commune	1.65		Provincial Land Development Center
38	New Urban Area of Kien Luong, Kien Luong Commune	Kien Luong Commune	16.82		Provincial Land Development Center
39	Tay Binh Residential Area Expansion Project	Tay Binh Hamlet, Vinh Trach Commune, An Giang Province	1.70	30	People's Committee of Vinh Trach Commune
40	Thuan Yen Coastal Tourism Residential and Service Area	To Chau Ward	5.71		People's Committee of To Chau Ward
41	Coastal Main Axis Urban Area - Phase 1	To Chau Ward	70.17		People's Committee of To Chau Ward
42	Coastal Main Axis Urban Area - Phase 2	To Chau Ward	64.43		People's Committee of To Chau Ward
43	Nam Dong Ho Ring Road Residential and Service Area	To Chau Ward	13.00		People's Committee of To Chau Ward
44	Housing Project	Giang Thanh Ward	3.50	100	People's Committee of Giang Thanh Ward
2. Trade - Service - Tourism Sector (13 projects)					
45	Investment Project for Construction and Business of Infrastructure of Tinh Bien Commercial, Service and Entertainment Area	Tinh Bien Ward	106.00	1200	Provincial Economic Zone Authority
46	Vinh Xuong Expanded Commercial and Entertainment Area Investment and Infrastructure Development Project	Vinh Xuong Commune	62.00	500	Provincial Economic Zone Authority
47	Investment Projects in Khanh Binh Border Gate Commercial and Service Area (Phase 1) Project Location and Land Parcels: - Located within Khanh Binh Commune, including the following land lots: - Lot C3 and part of Lot C4 (adjacent to Long Binh Bridge access road and Road No. 29): 1.87 ha - Lots D1, D2, D3 (adjacent to Road No. 29 and Road No. 07): 3.16 ha - TM Lot (adjacent to Road No. 28 and Road No. 27): 1.29 ha - TM-KHO Lot (adjacent to Road No. 27, near Khanh Binh Border Gate Integrated Control Station)	Khanh Binh Commune	6.32	Depending on investment sector and business activities	Provincial Economic Zone Authority
48	Soai So Lake Tourism Area	Tri Ton Commune	40.00	500	People's Committee of Tri Ton Commune
49	An Son Commercial Center	An Son Commune, Kien Hai Special Zone	486.00		People's Committee of Kien Hai Special Zone
50	Projects within Vinh Xuong Border Gate Management, Commercial and Service Area	Vinh Xuong Commune	22.00	Depending on investment sector and business activities	Provincial Economic Zone Authority

No.	Project Name	Location	Estimated Land Area (ha)	Estimated Total Investment (VND Billion)	Agency Responsible for Project Proposal
51	Tra Su Melaleuca Forest Parking	An Cu Commune	2.54	-	To be determined (either An Giang Provincial Land Development Center or People's Committee of An Cu Commune)
52	Banking, Finance and Credit	Tan Khanh Hoa Area, Giang Thanh Commune			People's Committee of Giang Thanh Commune
53	Mixed Commercial and Service Project	Tan Khanh Hoa Area, Giang Thanh Commune	0.77	70	People's Committee of Giang Thanh Commune
54	Mixed Commercial and Service Project	Tan Khanh Hoa Area, Giang Thanh Commune	0.13	40	People's Committee of Giang Thanh Commune
55	General Supermarket	Chau Doc Ward	0.48		Department of Industry and Trade
56	General Supermarket	Phu Tan commune, An Giang province	0.25-0.45		Department of Industry and Trade
57	Commercial and Service Project at Service Lot (DV), Binh Long Industrial Park	Chau Phu Commune	0.24	Depending on investment sector and business activities	Provincial Economic Zone Authority
3. Other Sectors (03 Projects)					
58	15-ha Land Use Rights Auction	Ha Tien Ward	15.00		Provincial Land Fund Development Center
59	Land Parcel Recovered from Kien Giang Trading Joint Stock Company	11 Nhat Tao Street, Rach Gia Ward	2.36		Provincial Land Fund Development Center
60	Land Parcel Recovered from the Provincial Military Command at Cay Thong Ngoai Hamlet, Phu Quoc Special Zone	Phu Quoc Special Zone	4.37		Provincial Land Fund Development Center
III. LIST OF PROJECTS FOR INVESTOR SELECTION UNDER RESOLUTION NO. 171/2024/QH15 (35 PROJECTS)					
61	Gia Phat High-End Residential	Giang Thanh Commune	9.97	98	Department of Agriculture and Environment
62	My Thanh 2 Residential Project	My Thoi Ward, An Giang Province	4.92	305	Department of Agriculture and Environment
63	Van Phuc Mixed Residential Development Project	Long Xuyen Ward, An Giang Province	1.10	35	Department of Agriculture and Environment
64	My Thanh 3 Residential Project	My Thoi Ward, An Giang Province	6.60	210	Department of Agriculture and Environment
65	Rach Vem Eco-Residential Area and High-Tech Agriculture and Marine Center	Phu Quoc Special Zone	41.18	1,435	Department of Agriculture and Environment
66	ABC Cua Can Residential	Phu Quoc Special Zone	1.33	39	Department of Agriculture and Environment
67	Phu Hoa Residential Area	Phu Hoa Commune	6.78	240	Department of Agriculture and Environment
68	Low-income Housing Area on Nguyen Cu Trinh Street	Rach Gia Ward	1.52	42	Department of Agriculture and Environment
69	Vinh Thong Ward Eco - Commercial Urban Area (Phase 1)	Rach Gia Ward	36.65	1,295	Department of Agriculture and Environment
70	Commercial housing combined with non-public education and training facilities	Long Xuyen Ward	1.10	40	Department of Agriculture and Environment
71	Cara Smart City Apartment Area	Long Xuyen Ward	0.98	38	Department of Agriculture and Environment
72	Tay Khanh 5 Market Residential Area	Long Xuyen Ward	5.01	175	Department of Agriculture and Environment
73	My Thoi Residential Area	My Thoi Ward	2.56	105	Department of Agriculture and Environment
74	Phu Quoc Mixed-use Residential Area	Phu Quoc Special Administrative Unit	2.47	110	Department of Agriculture and Environment
75	Suoi May Eco - Commercial Residential Area	Phu Quoc Special Administrative Unit	4.38	210	Department of Agriculture and Environment
76	Hong Phuc High-rise Residential Area	Phu Quoc Special Administrative Unit	1.41	90	Department of Agriculture and Environment
77	Vietnam - Anh Traditional Craft Village and Tourism Service Residential Area	Phu Quoc Special Administrative Unit	6.90	280	Department of Agriculture and Environment
78	Phuc Thang Residential Area	Phu Quoc Special Administrative Unit	0.98	80	Department of Agriculture and Environment
79	Garden House Villa Area	Phu Quoc Special Administrative Unit	2.68	160	Department of Agriculture and Environment

No.	Project Name	Location	Estimated Land Area (ha)	Estimated Total Investment (VND Billion)	Agency Responsible for Project Proposal
80	Island Centro Apartment Area	Phu Quoc Special Administrative Unit	0.78	70	Department of Agriculture and Environment
81	Nui Sam Commercial Housing Area	Vinh Te Ward	7.60	260	Department of Agriculture and Environment
82	Hoa Thuan Phat Residential Area	Thoi Son Ward	6.00	210	Department of Agriculture and Environment
83	Duong Dong Pearl Island Commercial, Service and Apartment Area Project	Phu Quoc Special Administrative Unit	0.82	70	Department of Agriculture and Environment
84	New Land Phu Quoc Residential Area	Phu Quoc Special Administrative Unit	6.40	224	Department of Agriculture and Environment
85	Minh Luong Residential Area (Expansion)	Chau Thanh Commune	8.43	294	Department of Agriculture and Environment
86	Nui Thoai Urban Area	Thoai Son Commune	6.13	213	Department of Agriculture and Environment
87	An Chau Phat Residential Area	An Chau Commune	0.85	28	Department of Agriculture and Environment
88	Dat Thanh An Chau 941 Residential Area	An Chau Commune	4.79	168	Department of Agriculture and Environment
89	Dat Thanh An Hoa Residential Area	Binh Hoa Commune	2.07	72	Department of Agriculture and Environment
90	Binh Hoa Commercial Residential Area	Binh Hoa Commune	7.57	265	Department of Agriculture and Environment
91	Residential and Commercial Area in the West of Hoi An Town	Hoi An Comune	4.66	163	Department of Agriculture and Environment
92	Residential and Commercial Area of Cho Vam Town	Vam Cho Commune	5.46	190	Department of Agriculture and Environment
93	Commercial Housing Area of Tri Ton Town	Tri Ton Commune	7.64	267	Department of Agriculture and Environment
94	Truong Phat An Minh Commercial Residential Area	An Minh Commune	2.10	73	Department of Agriculture and Environment
95	My Thanh 1 Housing	My Thoi Ward	4.68	163	Department of Agriculture and Environment

IV. LIST OF PROJECTS FOR SELECTION OF INVESTORS IN ACCORDANCE WITH DECREE NO. 32 (19 PROJECTS)

96	Investment project for construction of technical infrastructure of Ha Giang Industrial Cluster, Ha Tien City	To Chau Ward	50.00	677.50	Department of Industry and Trade
97	Investment in technical infrastructure of Long Thanh Industrial Cluster	Long Thanh Commune, An Giang Province	32.00	481.60	Department of Industry and Trade
98	Vinh Tuy Industrial Cluster	Vinh Tuy Commune	50.00		Department of Industry and Trade
99	Vinh Te Industrial Cluster	Vinh Te Ward	70.00	2,000	Department of Industry and Trade
100	Cai Tu Industrial Cluster Technical Infrastructure Investment Project	Vinh Hoa Hung Commune	70.00	1,026	Department of Industry and Trade
101	Vinh Phong Industrial Cluster Technical Infrastructure Investment Project	Vinh Tay 2 Hamlet, Vinh Phong Commune	50.00	693	Department of Industry and Trade
102	Binh Duc Industrial Cluster Technical Infrastructure Investment Project	Binh Duc Ward	20.00	500	Department of Industry and Trade
103	Vinh Binh Industrial Cluster Technical Infrastructure Investment Project	Vinh An commune	50	1,000	Department of Industry and Trade
104	Technical infrastructure investment project for Cho Vam Industrial Cluster	Cho Vam Commune	11.7	200	Department of Industry and Trade
105	Technical infrastructure investment project for Luong An Tra 2 Industrial Cluster	Vinh Gia Commune	55	1,000	Department of Industry and Trade
106	Technical infrastructure investment project for Binh My 1 Industrial Cluster	Binh My Commune	74	1,300	Department of Industry and Trade
107	Technical infrastructure investment project for Binh My 2 Industrial Cluster	Binh My Commune	74	1,300	Department of Industry and Trade
108	Technical infrastructure investment project for Binh My 3 Industrial Cluster	Binh My Commune	50	850	Department of Industry and Trade
109	Technical infrastructure investment project for Long Son Industrial Cluster	Tan Chau Ward	75	1,300	Department of Industry and Trade

No.	Project Name	Location	Estimated Land Area (ha)	Estimated Total Investment (VND Billion)	Agency Responsible for Project Proposal
110	Technical infrastructure investment project for Tan Thanh Industrial Cluster	Oc Eo Commune	25	430	Department of Industry and Trade
111	Technical infrastructure investment project for An Phu Industrial Cluster Expansion	An Phu Commune	40	700	Department of Industry and Trade
112	Technical infrastructure investment project for Vinh Trach Industrial Cluster	Vinh Trach Commune	40	700	Department of Industry and Trade
113	Technical infrastructure investment project for Tan Trung Industrial Cluster Expansion	Phu Tan Commune	45	850	Department of Industry and Trade
114	Technical infrastructure investment project for Hoa Binh Industrial Cluster	Hoi An Commune	75	2,000	Department of Industry and Trade
V. LIST OF PROJECTS SUBJECT TO APPROVAL OF INVESTMENT POLICY CONCURRENTLY WITH INVESTOR APPROVAL (31 PROJECTS)					
1. Construction - Real Estate - Urban Area Sector (01 project)					
115	Ho Tram Chau Phu Ecotourism and Resort Area	Thanh My Tay Commune	76.8	350	People's Committee of Thanh My Tay Commune
2. Energy and Environment Sector (2 projects)					
116	An Giang Solar Power Plant	Nui Cam Commune	61.89	1,579	Department of Industry and Trade
117	Solar power project on shrimp ponds in Giang Thanh 1	Giang Thanh Commune, Hoa Dien Commune	507	8,042	Department of Industry and Trade
Agriculture Sector (06 projects)					
118	High-tech Aquaculture Farming Project	Giang Thanh Commune	23.3	20	Giang Thanh Commune People's Committee
119	High-tech vegetable cultivation project	Giang Thanh Commune	44.45	100	Giang Thanh Commune People's Committee
120	High-tech closed livestock farming farm	Giang Thanh Commune	9.9	156	Giang Thanh Commune People's Committee
121	High-quality clean rice production agricultural project	Giang Thanh Commune	65	250	Giang Thanh Commune People's Committee
122	High-tech poultry farming farm	Giang Thanh Commune	5	1.5	Giang Thanh Commune People's Committee
123	Lac Quoi inland aquaculture farming farm	Vinh Phuc Hamlet, Ba Chuc Commune, An Giang Province	9.00	8.000	Ba Chuc Commune People's Committee
4. Industrial Sector (15 projects)					
124	Investment project for construction and business of infrastructure of Xuan To Industrial Park (expansio)	Tinh Bien Ward	82	1,200	Management Board of Economic Zones of the Province
125	Investment project for construction and business of infrastructure of Binh Hoa Industrial Park (expansion)	Binh Hoa Commune	120	1,044	Management Board of Economic Zones of the Province
126	Investment project for construction and business of infrastructure of Dinh Thanh Industrial Park	Dinh My Commune	155	1,500	Management Board of Economic Zones of the Province
127	Investment project for construction and business of infrastructure of Tac Cau Industrial Park	Binh An Commune	68	Proposed by the investor	Management Board of Economic Zones of the Province
128	Investment project for construction and business of infrastructure of Kien Luong II Industrial Park	Hoa Dien Commune	100	Proposed by the investor	Management Board of Economic Zones of the Province
129	Investment project for construction and business of infrastructure of functional zones in Ha Tien Border Gate Economic Zone	Ha Tien Ward, To Chau Ward	59.8	Proposed by the investor	Management Board of Economic Zones of the Province
130	Production and business projects in Xuan To Industrial Park (existing): At the land plots, including: Plots: A1; A2; A5; A6; A7; A8; A9; A10; Total area: 10.14 ha Plots: B1; B2; B3; B4; B5; B6; Total area: 9.71 ha	Tinh Bien Ward	19.85	Depending on the type and sector of investment	Management Board of Economic Zones of the Province
131	Rice processing plant	Hoa Dien Commune	9.00	108.45	People's Committee of Hoa Dien Commune

No.	Project Name	Location	Estimated Land Area (ha)	Estimated Total Investment (VND Billion)	Agency Responsible for Project Proposal
132	Seafood processing plant	Hoa Dien Commune	9.00	108.45	People's Committee of Hoa Dien Commune
133	Deep-processing rice grain factory cluster	Thanh Dong Commune	10.00	120.5	People's Committee of Thanh Dong Commune
134	Pineapple and other agricultural product deep-processing cluster	Binh An Commune	10.00	120.5	People's Committee of Binh An Commune
135	Deep-processing factory cluster for rice grains and other agricultural products	Thanh Hung Commune	10.00	120.5	People's Committee of Thanh Hung Commune
136	Forest product processing factory cluster (biochar production)	Binh Son Commune	2.67	45	People's Committee of Binh Son Commune
137	Agricultural Product Processing Complex in Binh Son Commune	Binh Son Commune	6.6	120.5	People's Committee of Binh Son Commune
138	Seawater Supply System for High-Tech Agricultural Areas, Kien Giang Province	Hoa Dien Commune	0.07	435	People's Committee of Hoa Dien Commune
5. Trade and Services sector (06 projects)					
139	Nam Du Eco-Garden Project	Kien Hai Special Administrative Unit	0.18	6	People's Committee of Kien Hai Special Administrative Unit
140	Nam Du Hotel	Nam Du, Kien Hai Special Administrative Unit	0.73	50	People's Committee of Kien Hai Special Administrative Unit
141	Elderly Care and Wellness Resort Center	My Thoi Ward	1.00	50	People's Committee of My Thoi Ward
142	Cargo Loading Wharf Project (symbol: Bc)	Giang Thanh Commune	0.44	7	People's Committee of Giang Thanh Commune
143	Port Terminal (symbol: Bc) + C1 Bus Terminal + Vehicle Warehouse/Yard (symbol: K2)	Giang Thanh Commune	5.40	50	People's Committee of Giang Thanh Commune
144	Food and beverage services (symbol: DV)	Giang Thanh Commune	0.35	6	People's Committee of Giang Thanh Commune
6. Marine aquaculture sector (01 project)					
145	High-Tech Offshore Aquaculture Project	Nam Du, Kien Hai Special Administrative Unit	486.00		People's Committee of Kien Hai Special Administrative Unit
VI. LIST OF INVESTMENT PROJECTS UNDER DIRECT DOMESTIC BUSINESS INVESTMENT; PUBLIC - PRIVATE PARTNERSHIP (PPP) INVESTMENT; AND INVESTMENT UNDER THE INVESTMENT LAW (05 PROJECTS)					
146	Urban Railway Line Project, Section 2 (Cua Lap - Tran Hung Dao - Vo Thi Sau)	Phu Quoc Special Administrative Unit	Length: 6.88 km	3.100	People's Committee of Phu Quoc Special Administrative Unit
147	An Thoi International Seaport	Phu Quoc Special Administrative Unit	100.00	3.800	People's Committee of Phu Quoc Special Administrative Unit
148	Bai Khem Ecotourism, Resort, Entertainment, and Sports Complex	Phu Quoc Special Administrative Unit	125.3	3,000	People's Committee of Phu Quoc Special Administrative Unit
149	Investment project for construction of Bai Sao - Bai Khem Road	Phu Quoc Special Administrative Unit	Length: 2.97 km - Width: 12 m	160	People's Committee of Phu Quoc Special Administrative Unit
150	Investment project for construction of Bai Khem - Mui Ong Do Road	Phu Quoc Special Administrative Unit	Length: 2.5 km - Width: 12 m	120	People's Committee of Phu Quoc Special Administrative Unit

Note: For potential projects currently in the process of completing legal basis, after completion, the subsequent steps shall continue to be implemented in accordance with regulations.

THÔNG TIN LIÊN HỆ / CONTACT INFORMATION

Văn phòng Ủy ban nhân dân tỉnh An Giang Số 06 đường Nguyễn Công Trứ, phường Rạch Giá, tỉnh An Giang	Office of the People's Committee of An Giang Province No.06 Nguyen Cong Tru street, Rach Gia ward, An Giang province
Sở Tài chính Số 7 đường Mậu Thân, phường Rạch Giá, tỉnh An Giang	Department of Finance No.07 Mau Than street, Rach Gia ward, An Giang province
Sở Nông nghiệp và Môi trường Số 9 đường Nam Kỳ Khởi Nghĩa, phường Rạch Giá, tỉnh An Giang	Department of Agriculture and Environment No.09 Nam Ky Khoi Nghia street, Rach Gia ward, An Giang province
Sở Xây dựng - Trụ sở chính Số 1190 đường Nguyễn Trung Trực, phường Rạch Giá, tỉnh An Giang - Cơ sở 2 Số 745B đường Nguyễn Trung Trực, phường Rạch Giá, tỉnh An Giang	Department of Construction - Head Office No.1190 Nguyen Trung Truc street, Rach Gia ward, An Giang province - Branch Office 2 No.745B Nguyen Trung Truc street, Rach Gia ward, An Giang province
Ban Quản lý Khu kinh tế tỉnh An Giang Số 531 đường Nguyễn Trung Trực, phường Rạch Giá, tỉnh An Giang	An Giang Economic Zone Authority No.531 Nguyen Trung Truc street, Rach Gia ward, An Giang province
Ban Quản lý dự án tỉnh An Giang Số 08 đường số 20, khóm Tây Khánh 1, Long Xuyên, tỉnh An Giang	An Giang Provincial Project Management Board No.08 street No. 20, Tay Khanh 1 hamlet, Long Xuyen, An Giang province
Ban Quản lý Khu kinh tế Phú Quốc Số 17 đường Nguyễn Chí Thanh, khu phố 12, đặc khu Phú Quốc, tỉnh An Giang	Phu Quoc Economic Zone Authority No.17 Nguyen Chi Thanh street, quarter 12, Phu Quoc Special Zone, An Giang province
Ban Quản lý Dự án Đầu tư xây dựng dân dụng và công nghiệp tỉnh An Giang Số 647 đường Nguyễn Trung Trực, phường Rạch Giá, tỉnh An Giang	An Giang Civil and Industrial Construction Investment Project Management Board No.647 Nguyen Trung Truc street, Rach Gia ward, An Giang province
Ban Quản lý Dự án Đầu tư xây dựng - giao thông Số 647 đường Nguyễn Trung Trực, phường Rạch Giá, tỉnh An Giang	Transport Construction Investment Project Management Board No.647 Nguyen Trung Truc street, Rach Gia ward, An Giang province
Trung tâm Phát triển Quý đất tỉnh An Giang Số 1228 đường Nguyễn Trung Trực, phường Rạch Giá, tỉnh An Giang	An Giang Land Development Center No.1228 Nguyen Trung Truc street, Rach Gia ward, An Giang province





TRUNG TÂM XÚC TIẾN ĐẦU TƯ, THƯƠNG MẠI VÀ DU LỊCH TỈNH AN GIANG
AN GIANG INVESTMENT, TRADE AND TOURISM PROMOTION CENTER

-  Số 54, đường Cô Bắc, phường Rạch Giá, tỉnh An Giang
No. 54 Co Bac street, Rach Gia ward, An Giang province
-  (0297) 3885 888 - (0297) 3822 228 - (0297) 3855 888
-  kitra@angiang.gov.vn
-  apc.angiang.gov.vn